

Утвержден

Постановлением администрации
городского округа «Город Губаха»

Пермского края

от «___»_____ 2015г. №___

ПРОЕКТ МЕЖЕВАНИЯ

**территории квартала в границах земельного участка,
расположенного по адресу: г. Губаха, пр. Ленина, 51, 53,53а, 53б,
53в, 55, пр. Октябрьский 16**

Директор ООО «Геокарт»

Д.Р.Гареев

Губаха, 2015 г.

Содержание

- 1 Постановление Администрации городского округа «город Губаха» Пермского края №790 от 23.07.2015 г.
- 2 Основные положения
- 3 Исходные данные
- 4 Цель выполнения работ
- 5 Анализ исходных данных
- 6 Градостроительное зонирование территории
- 7 Зоны с особыми условиями использования территории
- 8 Анализ существующего использования территории
- 9 Описание предполагаемых решений
- 10 План фактического использования территории
- 11 Экспликация фактического использования земельных участков
- 12 Проект межевания территории квартала (утверждаемая часть)
- 13 Экспликация земельных участков по проекту межевания территории
- 14 Каталоги координат земельных участков
- 15 Постановление Главы города Губахи - председателя Губахинской городской думы №7 от 09.09.2015 г.
- 16 Кадастровые паспорта зданий
- 17 Решения Федеральной службы государственной регистрации, кадастра и картографии
- 18 Кадастровый паспорта и выписки на земельные участки
- 19 Выкопировки с планов земельных участков



ПОСТАНОВЛЕНИЕ

АДМИНИСТРАЦИИ ГОРОДСКОГО ОКРУГА «ГОРОД ГУБАХА» ПЕРМСКОГО КРАЯ

23.07.2015

№ 790

О подготовке проекта межевания территории квартала в границах земельного участка 59:05:0101033:89, расположенного по адресу: Пермский край, г.Губаха, пр.Ленина, д.51,53,53а,53б,53в,55, пр.Октябрьский, д.16

В соответствии со статьями 43, 45, 46 Градостроительного кодекса Российской Федерации, статьей 14, 16 Правил землепользования и застройки Губахинского городского округа Пермского края, утвержденных решением Губахинской городской Думы I созыва № 222 от 06.11.2014 года, на основании протокола комиссии по землепользованию и застройке № 2-2015, ПОСТАНОВЛЯЮ:

1. Пепеляеву Виктору Александровичу подготовить проект межевания территории квартала в границах земельного участка 59:05:0101033:89, расположенного по адресу: Пермский край, г.Губаха, пр.Ленина, д.51,53,53а,53б,53в,55, пр.Октябрьский, д.16.

2. Опубликовать настоящее постановление в газете «Уральский шахтер» и разместить на официальном сайте администрации городского округа.

3. Настоящее постановление вступает в силу со дня его официального опубликования.

4. Контроль за исполнением настоящего постановления возложить на заместителя главы администрации по инфраструктуре и ЖКХ О.А.Попову.

Глава администрации

Н.В. Лазейкин

ОСНОВНЫЕ ПОЛОЖЕНИЯ

Основанием выполнения работ по разработке проекта межевания территории квартала 59:05:0101033 в границах земельного участка, расположенного по адресу: г. Губаха, пр. Ленина, 51, 53, 53а, 53б, 53в, 55, пр. Октябрьский, 16 является:

- Постановление администрации городского округа «город Губаха» №790 от 23.07.2015 г.

ИСХОДНЫЕ ДАННЫЕ:

1 Правила землепользования и застройки территории Губахинского городского округа Пермского края, утвержденные решением Губахинской городской Думы 1 созыва №222 от 06.11.2014 г.

2 Материалы Генерального плана Губахинского городского округа Пермского края, утвержденные решением Губахинской городской Думы 1 созыва №218 от 06.11.2014 г.

3 Сведения государственного кадастра объектов недвижимости:

- кадастровая выписка о земельном участке кадастровый номер 59:05:0101033:11 от "01" июня 2015г. № 5900/201/15-475254

- кадастровая выписка о земельном участке кадастровый номер 59:05:0101033:12 от "01" июня 2015г. № 5900/201/15-475263

- кадастровая выписка о земельном участке кадастровый номер 59:05:0101033:21 от "02" июня 2015г. № 5900/201/15-481712

- кадастровая выписка о земельном участке кадастровый номер 59:05:0101033:24 от "01" июня 2015г. № 5900/201/15-475285

- кадастровая выписка о земельном участке кадастровый номер 59:05:0101033:70 от "01" июня 2015г. № 5900/201/15-475256

- кадастровая выписка о земельном участке кадастровый номер 59:05:0101033:89 от 23.07.2014 № 5900/201/14-441340

- кадастровый план территории квартала 59:05:0101033 от «05» мая 2015 г. №5900/201/15-379083

4 Материалы геодезической съемки

5 Материалы центра технической инвентаризации

ЦЕЛЬ ВЫПОЛНЕНИЯ РАБОТ:

Проект межевания территории выполнен в целях определения местоположения границ образуемых и изменяемых земельных участков.

Задачей сбора исходных данных, является выявление границ фактически используемых земельных участков, объектов недвижимого имущества жилого и нежилого назначения, объектов инженерной и социальной инфраструктуры.

АНАЛИЗ ИСХОДНЫХ ДАННЫХ

МЕСТОПОЛОЖЕНИЕ ТЕРРИТОРИИ

Территория расположена в границах земельного участка кадастровый номер 59:05:0101033:89, расположенного по адресу: г. Губаха, пр. Ленина, 51, 53, 53а, 53б, 53в, 55, пр. Октябрьский 16.

Местоположение территории представлено на рисунке 1.

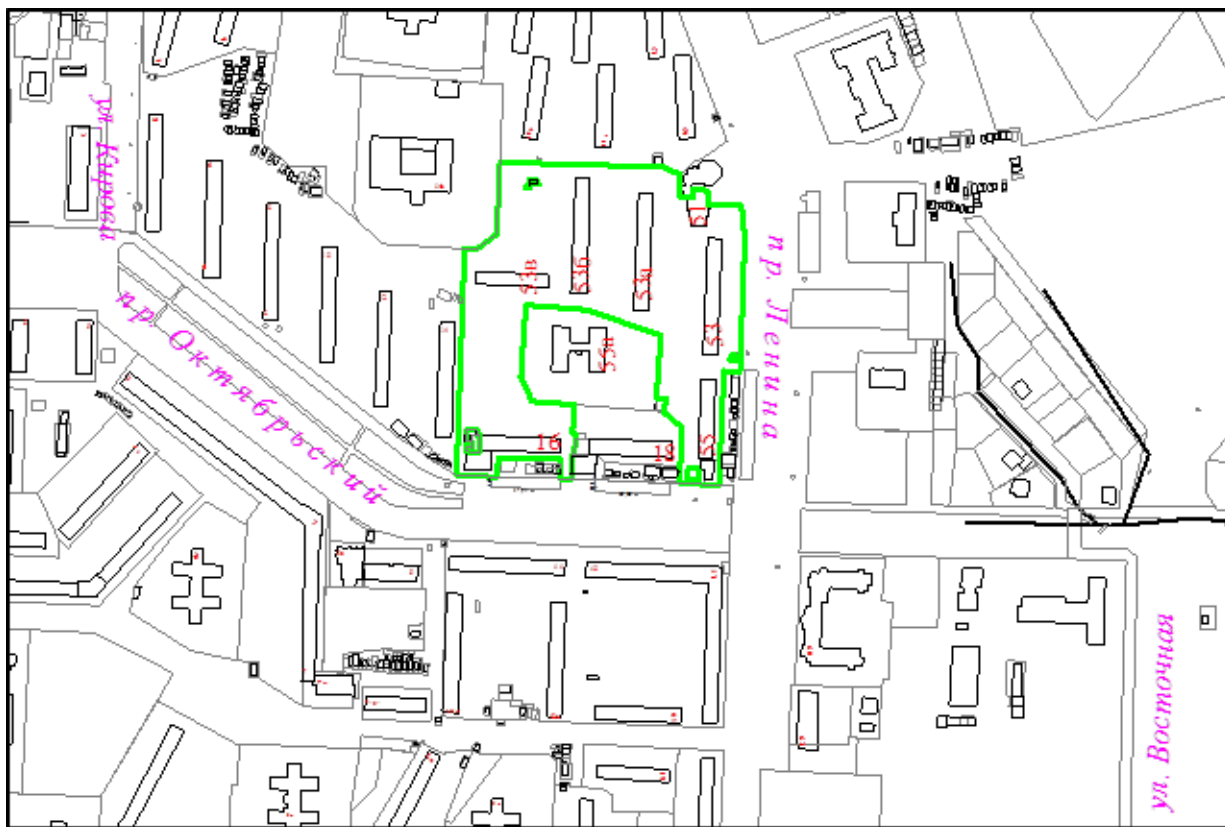


Рис.1 Ситуационный план расположения территории

ГРАДОСТРОИТЕЛЬНОЕ ЗОНИРОВАНИЕ

Градостроительное зонирование и ограничения установлены Правилами землепользования и застройки территории Губахинского городского округа Пермского края, утвержденные решением Губахинской городской Думы 1 созыва №222 от 06.11.2014 г.

Выкопировка с карты градостроительного зонирования территории Губахинского городского округа Пермского края представлена на рис.2

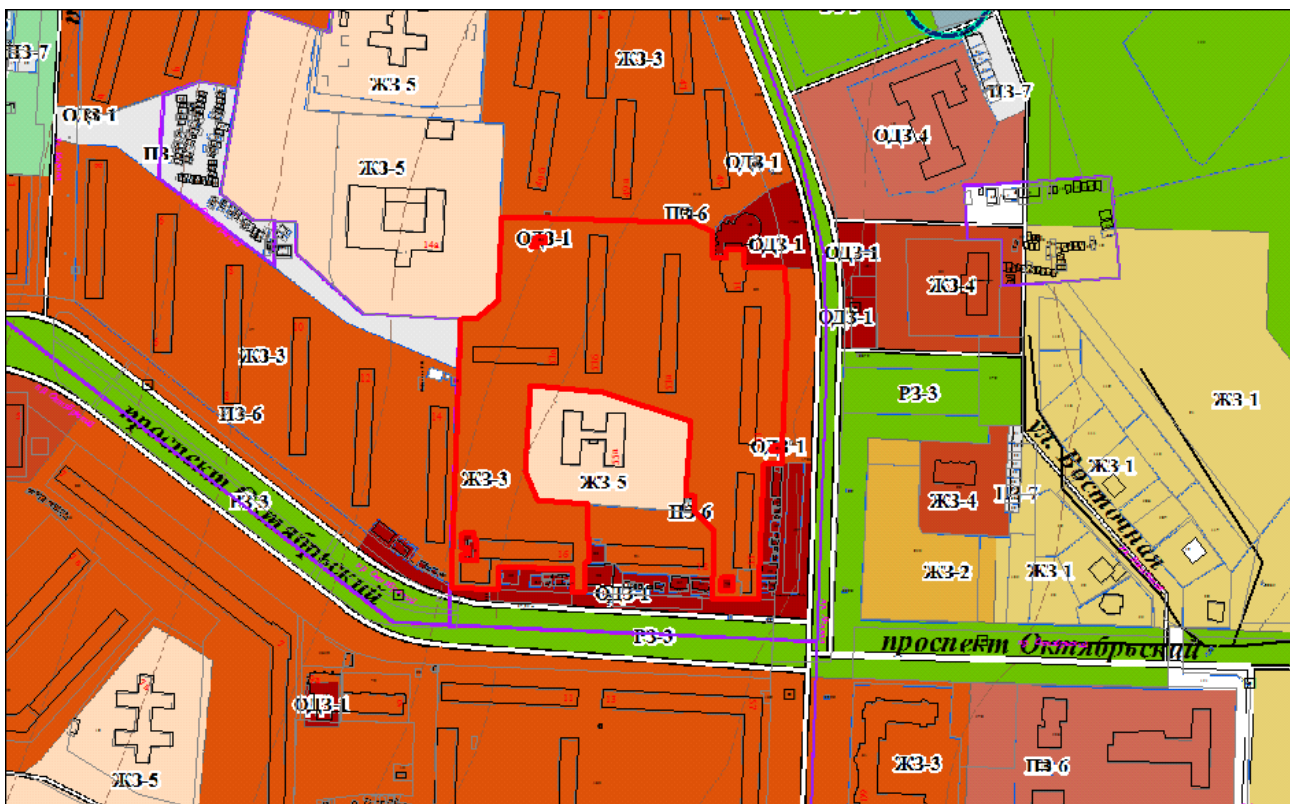


Рис.2 Фрагмент карты градостроительного зонирования территории Губахинского городского округа Пермского края

Правила землепользования и застройки городского округа «Город Губаха» Пермского края являются документом градостроительного зонирования, который утверждается нормативным правовым актом Губахинского городского округа. Настоящие Правила разработаны в соответствии с Градостроительным кодексом Российской Федерации, Земельным кодексом Российской Федерации, Федеральным законом «Об общих принципах организации местного самоуправления в Российской Федерации», иными законами и нормативными правовыми актами Российской Федерации,

законами и иными нормативными правовыми актами Пермского края, Уставом Губахинского городского округа, генеральным планом городского округа «город Губаха», а также с учетом положений иных актов и документов, определяющих основные направления социально-экономического и градостроительного развития Губахинского городского округа, охраны его культурного наследия, окружающей среды и рационального использования природных ресурсов.

Согласно градостроительному зонированию территории Губахинского городского округа, территория включает в себя следующие зоны:

- ЖЗ-3 Зона застройки среднеэтажными жилыми домами (5-8 эт.)
- ОДЗ-1 Зоны делового, общественного и коммерческого назначения
- ПЗ-6 Зоны объектов инженерной инфраструктуры

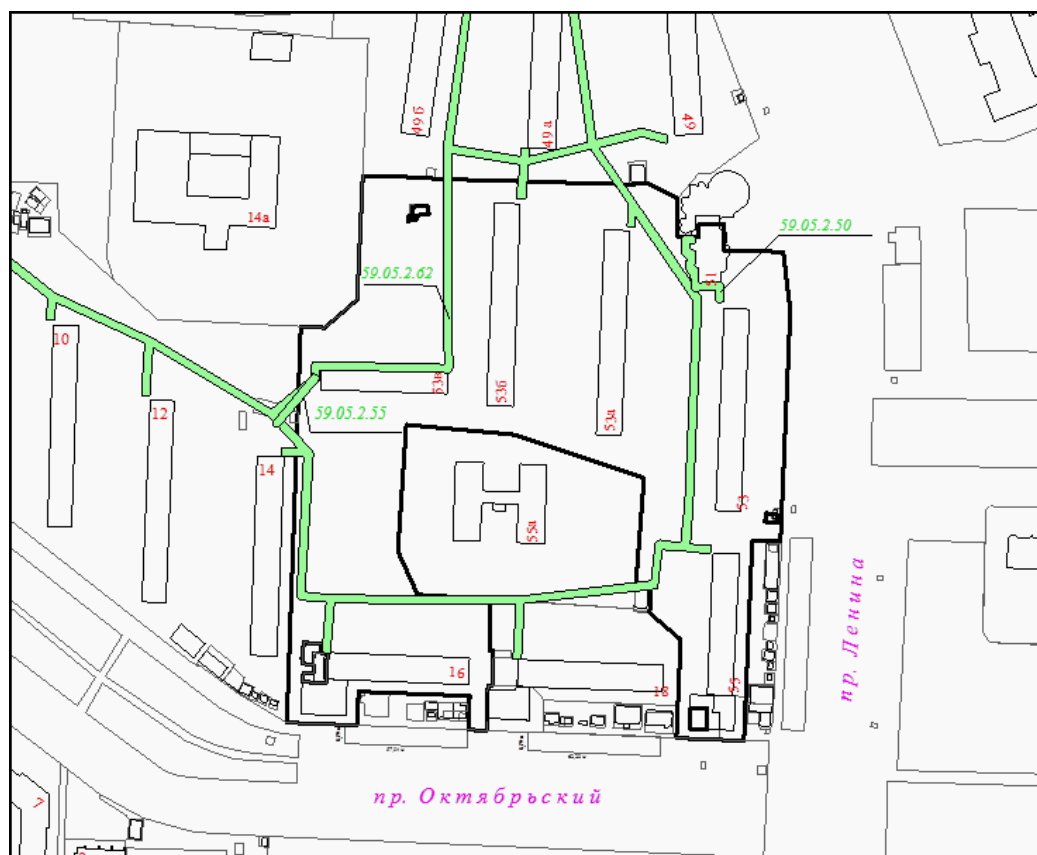
ЗОНЫ С ОСОБЫМИ УСЛОВИЯМИ ИСПОЛЬЗОВАНИЯ ТЕРРИТОРИИ

Использование земельных участков и объектов капитального строительства, расположенных в пределах зон с особыми условиями использования территорий, установленных Правилами землепользования и застройки городского округа «Город Губаха» Пермского края определяются градостроительными регламентами соответствующих территориальных зон и ограничениями, установленными законами, иными нормативными актами применительно к данным зонам.

Территория частично входит в Зону: "Охранная зона газопровода низкого давления", 59.05.2.50, сведения о которой внесены в государственный кадастр недвижимости на основании Свидетельство о государственной регистрации права от 09.06.2012 № 411868, Постановление Правительства Российской Федерации «Об утверждении правил охраны газораспределительных сетей» от 20.11.2000 № №878, Приказ «Об утверждении границ охранных зон газопроводов ЗАО «Газпром газораспределение Пермь» от 14.08.2013 № СЭД-31-02-2-02-749. В государственном кадастре недвижимости отсутствуют сведения о частях земельного участка, входящих в Зону: "Охранная зона газопровода низкого давления", 59.05.2.50, сведения о которой внесены в государственный кадастр недвижимости на основании Свидетельство о государственной регистрации права от 09.06.2012 № 411868, Постановление Правительства Российской Федерации «Об утверждении правил охраны газораспределительных сетей» от 20.11.2000 № №878, Приказ «Об утверждении границ охранных зон газопроводов ЗАО «Газпром газораспределение Пермь» от 14.08.2013 № СЭД-31-02-2-02-749. ; Земельный участок частично входит в Зону: "Охранная зона газопровода низкого давления микрорайон №1 к жилым домам: пр. Ленина 41,43,45,47,47а,47б,49,49а,53,53а,53б,53в,55 пр. Октябрьский 6,8,10,12,14,16,18, ул. Кирова, 4,6,8, ул. Космонавтов, 1,3,5,7,11", 59.05.2.62, сведения о которой внесены в государственный кадастр недвижимости на основании Письмо «О направлении копии приказов Министерства по

управлению имуществом и земельным отношениям Пермского края» от 06.12.2013 № СЭД-И31-02-2-16-578, Постановление Правительства Российской Федерации «Об утверждении правил охраны газораспределительных сетей» от 20.11.2000 № 878. В государственном кадастре недвижимости отсутствуют сведения о частях земельного участка, входящих в Зону: "Охранная зона газопровода низкого давления микрорайон №1 к жилым домам: пр. Ленина 41,43,45,47,47а,47б,49,49а,53,53а,53б,53в,55 пр. Октябрьский 6,8,10,12,14,16,18, ул. Кирова, 4,6,8, ул. Космонавтов, 1,3,5,7,11", 59.05.2.62, сведения о которой внесены в государственный кадастр недвижимости на основании Письмо «О направлении копии приказов Министерства по управлению имуществом и земельным отношениям Пермского края» от 06.12.2013 № СЭД-И31-02-2-16-578, Постановление Правительства Российской Федерации «Об утверждении правил охраны газораспределительных сетей» от 20.11.2000 № 878. ; Земельный участок частично входит в Зону: "Охранная зона газопровода высокого и низкого давления", 59.05.2.55, сведения о которой внесены в государственный кадастр недвижимости на основании Свидетельство о государственной регистрации права от 09.06.2012 № 411694, Постановление Правительства Российской Федерации «Об утверждении правил охраны газораспределительных сетей» от 20.11.2000 № №878, Приказ «Об утверждении границ охранных зон газопроводов ЗАО «Газпром газораспределение Пермь» от 14.08.2013 № СЭД-31-02-2-02-749. В государственном кадастре недвижимости отсутствуют сведения о частях земельного участка, входящих в Зону: "Охранная зона газопровода высокого и низкого давления", 59.05.2.55, сведения о которой внесены в государственный кадастр недвижимости на основании Свидетельство о государственной регистрации права от 09.06.2012 № 411694, Постановление Правительства Российской Федерации «Об утверждении правил охраны газораспределительных сетей» от 20.11.2000 № №878, Приказ «Об утверждении границ охранных зон газопроводов ЗАО «Газпром газораспределение Пермь» от 14.08.2013 № СЭД-31-02-2-02-749.

Зоны с особыми условиями использования территории представлены на рисунке 3



АНАЛИЗ СУЩЕСТВУЮЩЕГО ИСПОЛЬЗОВАНИЯ ТЕРРИТОРИИ

На основании анализа сведений, полученных из государственного кадастра недвижимости подготовлен план фактического использования территории. На плане отображены границы земельных участков, прошедших государственный кадастровый учет:

- границы, которых установлены в соответствии с земельным законодательством.
- границы, которых не установлены в соответствии с земельным законодательством.

Общая площадь территории составляет 4 га.

Данные по земельным участкам, представленным на плане фактического использования территории, приведены в таблице «Экспликация земельных участков», графическая часть отображена на плане фактического использования территории.

На территорию проекта межевания проект планировки не разрабатывался.

ОПИСАНИЕ ПРЕДПОЛАГАЕМЫХ РЕШЕНИЙ

Границы земельных участков прошедших государственной кадастровый учет в проекте оставлены без изменений, за исключением земельного участка с кадастровым номером 59:05:0101033:89 из которого сформированы 10 земельных участков. Границы сформированы по фактическому землепользованию.

Данные по проектируемым земельным участкам приведены в таблице «Экспликация земельных участков по проекту межевания», графическая часть отображена на основном чертеже проекта межевания территории.

По результатам геодезической съемки, на основании данных технических паспортов на многоквартирные жилые дома №51, 53, 53а, 53б, 53в, 55 по ул. проспект Ленина и №16 по ул. проспект Октябрьский сформированы границы 7-ми участков под каждый отдельно стоящий многоквартирный жилой дом, 1 земельный участок под помещение, 1 земельный участок под объекты розничной торговли кроме рынков и 1 земельный участок, используемый для нужд многоквартирного жилого дома №14 по ул. проспект Октябрьский.

Доступ к проектируемым земельным участкам:

-доступ к проектируемому земельному участку №1 осуществляется с земель общего пользования (проспект Октябрьский) через участок №15 и №14;

- доступ к проектируемому земельному участку №3 осуществляется с земель общего пользования (проспект Октябрьский) через участок №1, №15 и №14;

-доступ к проектируемому земельному участку №4 осуществляется с земель общего пользования (проспект Ленина) через участок №5 и №8;

-доступ к проектируемому земельному участку №5 осуществляется с земель общего пользования (проспект Ленина) через участок №8;

-доступ к проектируемому земельному участку №6 осуществляется с земель общего пользования (проспект Ленина);

-доступ к проектируемому земельному участку №8 осуществляется с земель общего пользования (проспект Ленина);

-доступ к проектируемому земельному участку №10 осуществляется с земель общего пользования (проспект Ленина и проспект Октябрьский);

-доступ к проектируемому земельному участку №11 осуществляется с земель общего пользования (проспект Ленина);

-доступ к проектируемому земельному участку №14 осуществляется с земель общего пользования (проспект Октябрьский);

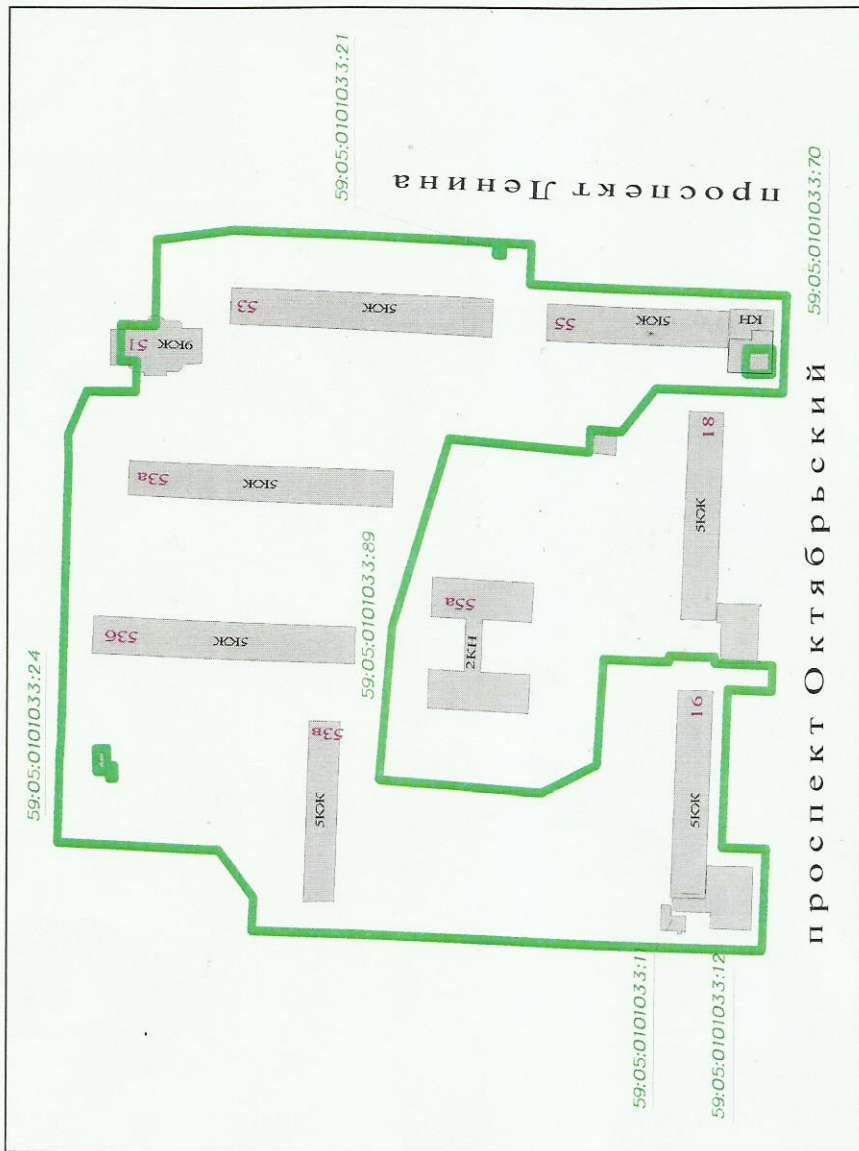
-доступ к проектируемому земельному участку №15 осуществляется с земель общего пользования (проспект Октябрьский) через участок №14.

В соответствии с пунктом 2 статьи 6 Федерального закона от 29 декабря 2004 г. №191-ФЗ «О введении в действие Градостроительного кодекса Российской Федерации» до вступления в силу в установленном порядке технических регламентов по организации территории, размещению, проектированию, строительству и эксплуатации зданий, строений, сооружений в случае если застроенные территории не разделены на земельный участки, границы земельных участков, на которых расположены многоквартирные дома, устанавливаются посредством подготовки проектов планировки территорий и проектов межевания территорий, которые утверждаются главой местной администрации поселения, главой местной администрации городского округа с соблюдением процедуры публичных слушаний в соответствии со статьей 46 Градостроительного кодекса. Не допускается требовать в указанном случае предоставления других документов для утверждения проектов планировки территорий, проектов межевания территорий.

Согласно части 1 статьи 36 Жилищного кодекса Российской Федерации границы и размер земельного участка, на котором расположен многоквартирный дом, определяются в соответствии с требованиями земельного законодательства и законодательства о градостроительной деятельности.

Местоположение границ и размер земельного участка в границах застроенных территорий, а также его площадь определяются с учетом фактического землепользования и градостроительных нормативов и правил, действовавших в период застройки указанных территорий (часть 4 статьи 43 Градостроительного кодекса).

ПЛАН ФАКТИЧЕСКОГО ИСПОЛЬЗОВАНИЯ ТЕРРИТОРИИ



Условные обозначения:

- СКЖ
- здания, строения
- границы земельных участков прошедших ГКУ
- кадастровый номер земельного участка

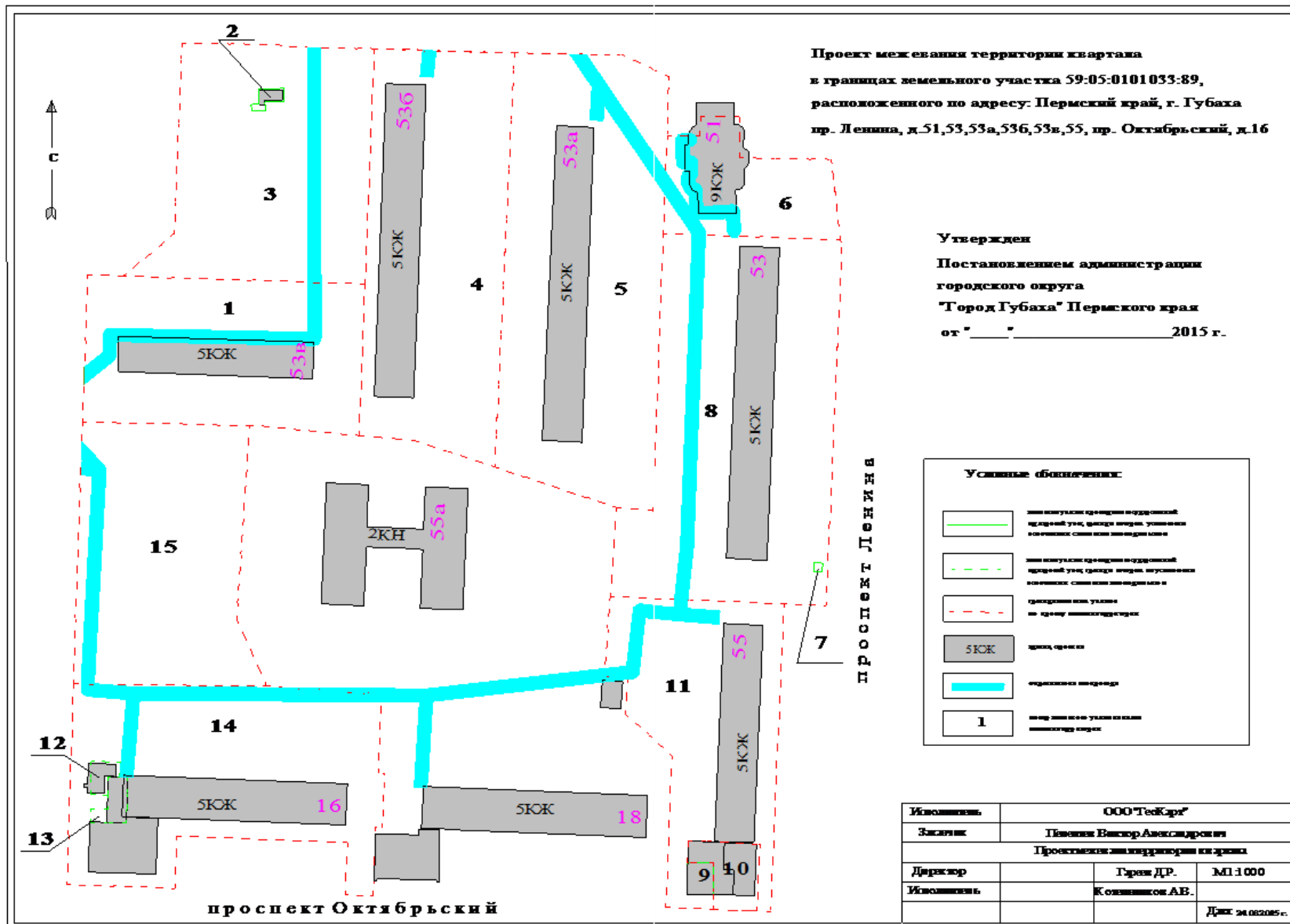
59:05:0101033:89

М 1:2000

		подпись	дата	Проект межевания территории	
Исполнитель	Котельников А.В.			ЛИСТ	ЛИСТОВ
Руководитель	Гареев Д.Р.			1	1
				ООО "ГеоКарт"	

ЭКСПЛИКАЦИЯ ФАКТИЧЕСКОГО ИСПОЛЬЗОВАНИЯ ЗЕМЕЛЬНЫХ УЧАСТКОВ

Номер п/п	Кадастровый номер земельного участка	Землепользователь	Вид права	Адрес (описание местоположения)	Категория земель	Разрешенное использование	Площадь, кв.м
1	2			3	4	5	6
1	59:05:0101033:89	Собственники помещений многоквартирного дома	Общая долевая собственность	Пермский край, г. Губаха, пр-к Ленинна, 51, 53, 53а, 53б, 53в, 55, пр. Октябрьский, 16	Земли населенных пунктов	под шесть пятиэтажных многоквартирных жилых домов и один девятиэтажный многоквартирный жилой дом	40061 +/- 70
2	59:05:0101033:24	-----	Сведения о регистрации прав отсутствуют	Пермский край, г. Губаха, пр-кт Ленинна, у дома № 49б	Земли населенных пунктов	Торговый павильон	40 +/-2
3	59:05:0101033:11	-----	Сведения о регистрации прав отсутствуют	Пермский край, г. Губаха, пр-кт Октябрьский, дом 1б	Земли населенных пунктов	Торговый павильон	70
4	59:05:0101033:12	Российская Федерация	Собственность, № 59-59-01/155/2005-624 от 20.12.2005»	Пермский край, г. Губаха, пр-кт Октябрьский	Земли населенных пунктов	под тарник у магазина «Василек»	104
5	59:05:0101033:70	Шеромова Ольга Александровна	Собственность, № 59-59-04/008/2012-606 от 24.07.2012	Пермский край, г. Губаха, пр-кт Ленинна, д. 55а	Земли населенных пунктов	под магазин	79 +/-6.48
6	59:05:0101033:21	-----	Сведения о регистрации прав отсутствуют	Пермский край, г. Губаха, пр-кт Ленинна, у дома № 53	Земли населенных пунктов	торговый киоск "Кулава"	6 +/- 1



**Проект межэтажной территории квартала
в границах земельного участка 59:05:0101033:89,
расположенного по адресу: Пермский край, г. Губаха
пр. Ленина, д.51,53,53а,53б,53в,55, пр. Октябрьский, д.16**

**Утвержден
Постановлением администрации
городского округа
"Город Губаха" Пермского края
от "___" _____ 2015 г.**

Условные обозначения:

- линия межузлов, граница межузловый участок, граница между участками смежных земельных участков
- линия межузлов, граница межузловый участок, граница между участками смежных земельных участков
- граница межузлов, граница межузловый участок
- здание, объект
- инженерная инфраструктура
- номер земельного участка

Исполнитель:	ООО "ТекСтар"		
Зачетчик:	Левина Виктория Александровна		
Проектирование и разработка проекта			
Директор:		Григорьев Д.Р.	М 1:1000
Исполнитель:		Козышкин А.В.	Датум: 24.02.2015 г.

ЭКСПЛИКАЦИЯ ЗЕМЕЛЬНЫХ УЧАСТКОВ ПО ПРОЕКТУ МЕЖЕВАНИЯ

Номер п/п	Адрес (описание местоположения)	Цель Формирования	Разрешенное использование	Площадь по документам, кв.м	Площадь по проекту, кв.м.	Примечание	Площадь зон с особыми условиями использования территорий и обременений, кв.м.
1	2 Пермский край, г. Губаха, пр-кт Ленина, д. 53в	3 Под существующий 5-ти этажный многоквартирный жилой дом	4 Виды разрешенного использования, установленные для территориальной зоны застройки среднеэтажными жилыми домами (5-8 эт.) ЖЗ-3	5 -	6 3802	7 Образован за счет земельного участка с кадастровым номером 59:05:0101033:89	8 Охранная зона газопровода низкого давления (59.05.2.62) 382 Охранная зона газопровода высокого и низкого давления(59.05.2.55) 53
2	Пермский край, г. Губаха, пр-кт Ленина, у дома № 49б	-	Торговый павильон	40 +/-2	40 +/-2	Без изменений	нет
3	Пермский край, г. Губаха, пр-кт Ленина, д. 53в	Объекты розничной торговли кроме рынков	Виды разрешенного использования, установленные для территориальной зоны застройки среднеэтажными жилыми домами (5-8 эт.) ЖЗ-3	-	4280	Образован за счет земельного участка с кадастровым номером 59:05:0101033:89	Охранная зона газопровода низкого давления (59.05.2.62) 286
4	Пермский край, г. Губаха, пр-кт Ленина, д. 53б	Под существующий 5-ти этажный многоквартирный жилой дом	Виды разрешенного использования, установленные для территориальной зоны застройки среднеэтажными жилыми домами (5-8 эт.) ЖЗ-3	-	5123	Образован за счет земельного участка с кадастровым номером 59:05:0101033:89	Охранная зона газопровода низкого давления(59.05.2.62) 32
5	Пермский край, г. Губаха, пр-кт Ленина, д. 53а	Под существующий 5-ти этажный многоквартирный жилой дом	Виды разрешенного использования, установленные для территориальной зоны застройки среднеэтажными жилыми домами (5-8 эт.) ЖЗ-3	-	6412	Образован за счет земельного участка с кадастровым номером 59:05:0101033:89	Охранная зона газопровода низкого давления(59.05.2.62) 226

6	Пермский край, г. Губаха, пр-кт Ленина, д. 51	Под существующий 9-ти этажный многоквартирный жилой дом	Виды разрешенного использования, установленные для территориальной зоны застройки среднеэтажными жилыми домами (5-8 эт.) ЖЗ-3	-	1469	Образован за счет земельного участка с кадастровым номером 59:05:0101033:89	Охранная зона газопровода низкого давления(59.05.2.62) 75 Охранная зона газопровода низкого давления (59.05.2.50) 189
7	Пермский край, г. Губаха, пр-кт Ленина, у Дома № 53	-	торговый киоск "Купава"	6 +/- 1	6 +/- 1	Без изменений	нет
8	Пермский край, г. Губаха, пр-кт Ленина, д. 53	Под существующий 5-ти этажный многоквартирный жилой дом	Виды разрешенного использования, установленные для территориальной зоны застройки среднеэтажными жилыми домами (5-8 эт.) ЖЗ-3	-	6360	Образован за счет земельного участка с кадастровым номером 59:05:0101033:89	Охранная зона газопровода низкого давления(59.05.2.62) 447 Охранная зона газопровода низкого давления (59.05.2.50) 1
9	Пермский край, г. Губаха, пр-кт Ленина, д. 55а	-	под магазин	79 +/-6.48	79 +/-6.48	Без изменений	нет
10	Пермский край, г. Губаха, пр-кт Ленина, д. 55	Под помещение	Виды разрешенного использования, установленные для территориальной зоны застройки среднеэтажными жилыми домами (5-8 эт.) ЖЗ-3	-	331	Образован за счет земельного участка с кадастровым номером 59:05:0101033:89	нет
11	Пермский край, г. Губаха, пр-кт Ленина, д. 55	Под существующий 5-ти этажный многоквартирный жилой дом	Виды разрешенного использования, установленные для территориальной зоны застройки среднеэтажными жилыми домами (5-8 эт.) ЖЗ-3	-	3379	Образован за счет земельного участка с кадастровым номером 59:05:0101033:89	Охранная зона газопровода низкого давления(59.05.2.62) 208
12	Пермский край, г. Губаха, пр-кт Октябрьский, дом 16	-	Торговый павильон	70	70	Без изменений	нет

13	Пермский край, г. Губаха, пр-кт Октябрьский	-	под тарник у магазина «Василек»	104	104	104	нет
14	Пермский край, г. Губаха, пр. Октябрьский, 16	Под существующий 5-ти этажный многоквартирный жилой дом	Виды разрешенного использования, установленных для территориальной зоны застройки среднеэтажными жилыми домами (5-8 эт.) ЖЗ-3	-	4858	Образован за счет земельного участка с кадастровым номером 59:05:0101033:89	Охранная зона газопровода низкого давления(59.05.2.62) 435
15	Пермский край, г. Губаха, пр-кт Октябрьский	-	Виды разрешенного использования, установленных для территориальной зоны застройки среднеэтажными жилыми домами (5-8 эт.) ЖЗ-3	-	4068	Образован за счет земельного участка с кадастровым номером 59:05:0101033:89	Охранная зона газопровода низкого давления(59.05.2.62) 303

Каталоги координат земельных участков

Участок №1

№	X	Y
1	609636.97	2308059.46
2	609636.44	2308070.22
3	609634.64	2308126.51
4	609634.51	2308130.57
5	609634.08	2308144.08
6	609587.71	2308142.31
7	609590.84	2308108.83
8	609591.90	2308057.88

Участок №2

№	X	Y
1	609693.86	2308119.14
2	609689.87	2308119.30
3	609689.65	2308113.45
4	609687.15	2308113.54
5	609686.99	2308109.40
6	609688.98	2308109.32
7	609689.07	2308111.61
8	609693.56	2308111.44

Участок №3

№	X	Y
1	609636.44	2308070.22
2	609649.43	2308085.85
3	609707.75	2308088.27
4	609706.99	2308118.12
5	609706.48	2308122.09
6	609705.85	2308146.82
7	609634.08	2308144.08
8	609634.51	2308130.57
9	609634.64	2308126.51

Участок №4

№	X	Y
1	609586.11	2308159.36
2	609587.71	2308142.31
3	609705.85	2308146.82
4	609704.76	2308189.59
5	609578.04	2308183.56

Участок №5

№	X	Y
1	609565.61	2308220.85
2	609578.04	2308183.56
3	609704.76	2308189.59
4	609704.14	2308213.94
5	609704.30	2308222.17
6	609697.54	2308236.61
7	609679.54	2308236.28
8	609649.54	2308235.11
9	609564.78	2308231.82

Участок №6

№	X	Y
1	609685.15	2308258.40
2	609672.65	2308258.17
3	609672.16	2308285.57
4	609672.15	2308286.16
5	609647.40	2308289.00
6	609649.54	2308235.11
7	609679.54	2308236.28
8	609679.37	2308246.28
9	609685.37	2308246.39

Участок №7

№	X	Y
1	609546.27	2308280.87
2	609548.84	2308281.09
3	609548.67	2308283.54
4	609546.06	2308283.38

Участок №8

№	X	Y
1	609644.39	2308289.34
2	609535.67	2308284.72
3	609536.22	2308271.74
4	609538.46	2308218.79
5	609565.61	2308220.85
6	609564.78	2308231.82
7	609649.54	2308235.11
8	609647.40	2308289.00

Участок №9

№	X	Y
1	609457.18	2308242.35
2	609457.17	2308243.55
3	609457.07	2308250.44
4	609448.57	2308250.32
5	609447.52	2308250.31
6	609447.37	2308250.31
7	609447.48	2308242.21

Участок №11

№	X	Y
1	609538.46	2308218.79
2	609536.22	2308271.74
3	609462.64	2308268.61
4	609442.30	2308267.74
5	609442.45	2308263.66
6	609446.82	2308263.83
7	609462.80	2308264.46
8	609462.84	2308263.46
9	609463.23	2308253.67
10	609463.81	2308242.66
11	609457.18	2308242.35
12	609447.48	2308242.21
13	609447.37	2308250.31
14	609442.95	2308250.24
15	609443.48	2308235.85
16	609458.46	2308236.43
17	609489.86	2308237.65
18	609502.43	2308223.52
19	609513.80	2308224.24
20	609514.26	2308216.95

Участок №14

1	609508.62	2308148.93
2	609484.63	2308147.93
3	609484.56	2308149.88
4	609480.97	2308149.75
5	609467.99	2308149.29
6	609468.06	2308147.24
7	609446.92	2308146.36
8	609447.24	2308138.02
9	609463.23	2308138.63
10	609465.24	2308086.67
11	609449.25	2308086.05
12	609450.52	2308052.93
13	609511.98	2308055.08
14	609511.07	2308114.05

Участок №10

№	X	Y
1	609457.18	2308242.35
2	609463.81	2308242.66
3	609463.23	2308253.67
4	609462.84	2308263.46
5	609462.80	2308264.46
6	609446.82	2308263.83
7	609442.45	2308263.66
8	609442.74	2308255.96
9	609442.95	2308250.24
10	609447.37	2308250.31
11	609447.52	2308250.31
12	609448.57	2308250.32
13	609457.07	2308250.44
14	609457.17	2308243.55

Участок №12

№	X	Y
1	609478.09	2308060.13
2	609488.08	2308060.46
3	609487.79	2308069.35
4	609483.29	2308069.20
5	609483.41	2308065.71
6	609477.91	2308065.52

Участок №13

№	X	Y
1	609483.20	2308071.70
2	609469.21	2308071.24
3	609469.58	2308060.24
4	609473.58	2308060.38
5	609473.41	2308065.38
6	609477.91	2308065.52
7	609483.41	2308065.71
8	609483.29	2308069.20

Участок №15

№	X	Y
1	609511.98	2308055.08
2	609591.90	2308057.88
3	609590.84	2308108.83
4	609531.45	2308104.73
5	609511.07	2308114.05



**ПОСТАНОВЛЕНИЕ
ГЛАВЫ ГОРОДА ГУБАХИ –
ПРЕДСЕДАТЕЛЯ ГУБАХИНСКОЙ ГОРОДСКОЙ ДУМЫ**

06.10.2015 г.

№ 3

О назначении публичных слушаний по проекту межевания территории квартала в границах земельного участка 59:05:0101033:89, расположенного по адресу: Пермский край, г.Губаха, пр.Ленина, д.51,53,53а,53б,53в,55, пр.Октябрьский, д.16

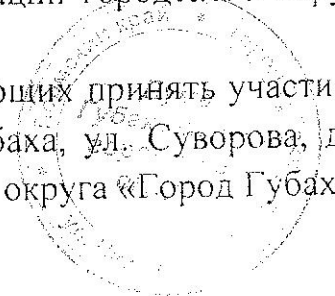
С целью информирования населения и обеспечения права участия граждан в принятии решений по вопросам землепользования и застройки, руководствуясь Положением «О порядке организации и проведении публичных слушаний в Губахинском городском округе», утвержденным решением Губахинской городской Думы I созыва от 26.09.2013 года № 118, в соответствии со статьями 43, 45, 46 Градостроительного кодекса Российской Федерации, статьями 14, 16, 17, Правил землепользования и застройки Губахинского городского округа Пермского края, утвержденных решением Губахинской городской Думы I созыва от 06.11.2014 № 222, Постановления администрации городского округа «Город Губаха Пермского края № 790 от 23.07.2015 г. «О подготовке проекта межевания территории квартала в границах земельного участка 59:05:0101033:89, расположенного по адресу: Пермский край, г.Губаха, пр.Ленина, д.51,53,53а,53б,53в,55, пр.Октябрьский, д.16»,

ПОСТАНОВЛЯЮ:

1. Назначить и провести 13 октября 2015 года в 15.00 часов публичные слушания по проекту межевания территории квартала в границах земельного участка 59:05:0101033:89, расположенного по адресу: Пермский край, г.Губаха, пр.Ленина, д.51,53,53а,53б,53в,55, пр.Октябрьский, д.16.

2. Установить, что предложения по вопросу публичных слушаний принимаются в письменной форме со дня опубликования настоящего постановления до 12.00 часов 13 октября 2015 года по адресу: г. Губаха, ул. Суворова, д.5, отдел градостроительства администрации городского округа «Город Губаха».

3. Установить, что регистрация граждан, желающих принять участие в публичных слушаниях, проводится по адресу: г.Губаха, ул. Суворова, д.5, отдел градостроительства администрации городского округа «Город Губаха»,



со дня опубликования настоящего постановления до 14.30 часов 13 октября 2015 года на основании паспорта.

4. Создать организационный комитет (далее – Комитет) по организации и проведению публичных слушаний.

5. Утвердить состав Комитета по организации и проведению публичных слушаний согласно приложению к настоящему постановлению.

6. Комитету по организации и проведению публичных слушаний обеспечить:

5.1. организацию и проведение публичных слушаний в соответствии с требованиями действующего законодательства;

5.2. информирование населения о дате, времени и месте проведения публичных слушаний;

5.3. регистрацию граждан, изъявивших желание принять участие в публичных слушаниях

5.4. рассмотрение предложений и замечаний по теме публичных слушаний;

5.5. своевременное оформление протокола публичных слушаний, заключения о результатах публичных слушаний, их обнародование.

6. Жители городского округа и другие заинтересованные лица могут заблаговременно ознакомиться с проектом межевания территории квартала в границах земельного участка 59:05:0101033:89, расположенного по адресу: Пермский край, г.Губаха, пр.Ленина, д.51,53,53а,53б,53в,55, пр.Октябрьский, д.16 на официальном сайте в сети Интернет Главная / Органы местного самоуправления / Администрация / Структура администрации / Отдел градостроительства / Документы территориального планирования

7. Постановление подлежит опубликованию в газете «Уральский шахтер» за счет заявителя.

8. Настоящее постановление вступает в силу со дня его опубликования.

Глава города Губахи –
председатель Губахинской городской Думы

Губахинского городского округа
13 октября 2015 г.
(подпись)



А.В.Борисов



УТВЕРЖДЕН

постановлением главы города

Губахи – председателем

Губахинской городской Думы

от 20.01.2015 года № 1

СОСТАВ
организационного комитета по организации и проведению
публичных слушаний

- Борисов А.В. - глава города Губахи – председатель Губахинской городской Думы;
- Завизион А.А. - начальник отдела градостроительства администрации г. Губахи;
- Попова О.А. - заместитель главы по развитию инфраструктуры и ЖКХ администрации г. Губахи;
- Гареева Е.Н. - начальник отдела по земельным отношениям администрации г.Губахи

КАДАСТРОВЫЙ ПАСТОРТ

Здания	
(вид объекта недвижимого имущества)	
Лист № 1	Всего листов: 2

Кадастровый номер:	59:05:0101033:1293
Номер кадастрового квартала:	59:05:0101033
Предыдущие номера:	12799
Дата внесения номера в государственный кадастр недвижимости:	27.09.2013

Описание объекта недвижимого имущества:

1	Адрес (описание местоположения):	Пермский край, г. Губаха, пр-кт Ленина, д. 51
2	Основная характеристика:	площадь 4566.3 кв.м (значение) (единица измерения)
3	Назначение:	Многоквартирный дом
4	Наименование:	Жилой дом
5	Количество этажей, в том числе подземных этажей:	9
6	Материал наружных стен:	Кирпичные
7	Год ввода в эксплуатацию (завершения строительства):	1996
8	Кадастровая стоимость (руб.):	63008455.85
9	Кадастровый номер земельного участка (участков), в пределах которого расположен объект недвижимого имущества:	59:05:0101033:1688, 59:05:0101033:1686, 59:05:0101033:1690, 59:05:0101033:1692, 59:05:0101033:1693, 59:05:0101033:1694, 59:05:0101033:1695, 59:05:0101033:1696, 59:05:0101033:1697, 59:05:0101033:1698, 59:05:0101033:1699, 59:05:0101033:1700, 59:05:0101033:1701, 59:05:0101033:1702, 59:05:0101033:1703, 59:05:0101033:1704, 59:05:0101033:1705, 59:05:0101033:1706, 59:05:0101033:1707, 59:05:0101033:1708, 59:05:0101033:1709, 59:05:0101033:1710, 59:05:0101033:1711, 59:05:0101033:1712, 59:05:0101033:1713, 59:05:0101033:1714, 59:05:0101033:1715
10	Степень готовности объекта незавершенного строительства (%):	
11	Кадастровые номера помещений, расположенных в здании или сооружении:	

12	Сведения о правах:	59:05:0101033:1716, 59:05:0101033:1717, 59:05:0101033:1718, 59:05:0101033:1719, 59:05:0101033:1720, 59:05:0101033:1721, 59:05:0101033:1722, 59:05:0101033:1723, 59:05:0101033:1724, 59:05:0101033:1725, 59:05:0101033:1726, 59:05:0101033:1727, 59:05:0101033:1728, 59:05:0101033:1729, 59:05:0101033:1730, 59:05:0101033:1731
13	Сведения о включении в реестр объектов культурного наследия:	
14	Особые отметки:	
15	Сведения о кадастровых инженерах:	
16	Дополнительные сведения:	Кадастровые номера объектов недвижимости, образованных с объектом недвижимости: Кадастровые номера объектов недвижимости, образованных из объекта недвижимости: Кадастровые номера объектов, подлежащих снятию с кадастрового учета:
16.1		
16.2		
16.3		
17	Характер сведений государственного кадастра недвижимости (статус записи об объекте). Сведения об объекте недвижимости имеют статус учтенные	

Заместитель начальника отдела	В.А. Аляпова
(полное наименование должности)	(подпись)
	(инициалы, фамилия)

М.П.

КАДАСТРОВЫЙ ПАСПОРТ

Лист №	2	Всего листов:	2
--------	---	---------------	---

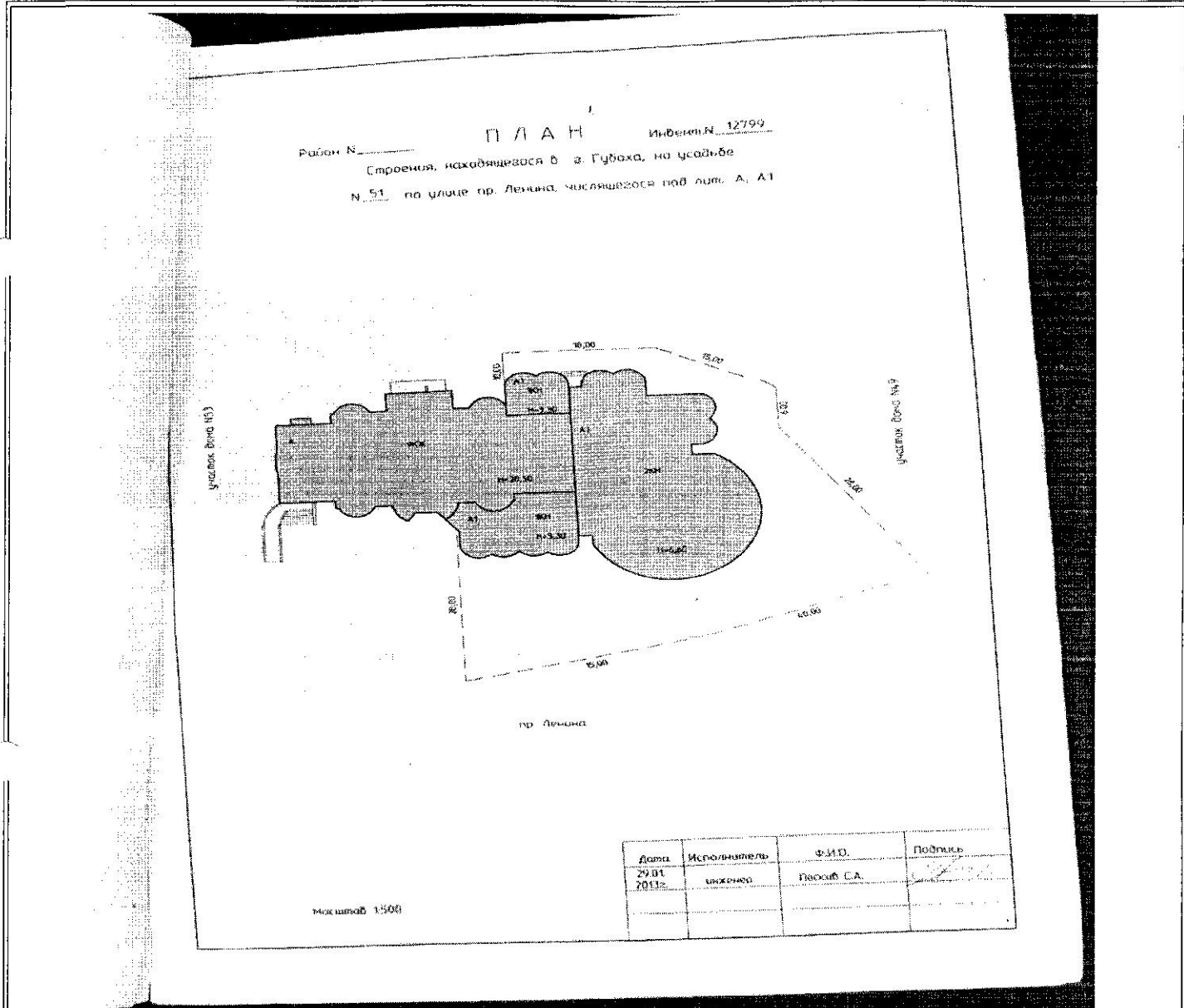
Здания

(вид объекта недвижимого имущества)

« 18 » мая 2015 г. № 5900/201/15-421829

Кадастровый номер: 59:05:0101033:1293

Схема расположения объекта недвижимого имущества на земельном участке(ах):



Масштаб 1: _____

Заместитель начальника отдела		В.А. Ананьев
(полное наименование должности)	(подпись)	(инициалы, фамилия)

КАДАСТРОВЫЙ ПАСПОРТ

Здания	
(вид объекта недвижимого имущества)	
Лист № 1	Всего листов: 2
« 14 » мая 2015 г. № 5900/2015-4/0142	
Кадастровый номер:	59:05:0101033:1292
Номер кадастрового квартала:	59:05:0101033
Предыдущие номера:	12799
Дата внесения номера в государственный кадастр недвижимости:	27.09.2013

Описание объекта недвижимого имущества:

1	Адрес (описание местоположения):	Пермский край, г. Губаха, пр-кт Ленина, д. 51		
2	Основная характеристика:	площадь	743 0	кв. м
		(тип)	(значение)	(единица измерения)
3	Назначение:	Нежилое здание		
4	Наименование:	Сбербанк		
5	Количество этажей, в том числе подземных этажей:	2		
6	Материал наружных стен:	Кирпичные		
7	Год ввода в эксплуатацию (завершения строительства):	1996		
8	Кадастровая стоимость (руб.):	7166955.71		
9	Кадастровый номер земельного участка (участков), в пределах которого расположен объект недвижимого имущества:			
10	Степень готовности объекта незавершенного строительства (%):			
11	Кадастровые номера помещений, расположенных в здании или сооружении:			
12	Сведения о правах:			

13	Сведения о включении в реестр объектов культурного наследия:
14	Особые отметки:
15	Сведения о кадастровых инженерах:
Дополнительные сведения:	
16.1	Кадастровые номера объектов недвижимости, образованных с объектом недвижимости:
16.2	Кадастровые номера объектов недвижимости, образованных из объекта недвижимости:
16.3	Кадастровые номера объектов, подлежащих снятию с кадастрового учета:
17	Характер сведений государственного кадастра недвижимости (статус записи об объекте). Сведения об объекте недвижимости имеют статус ранее учтенные

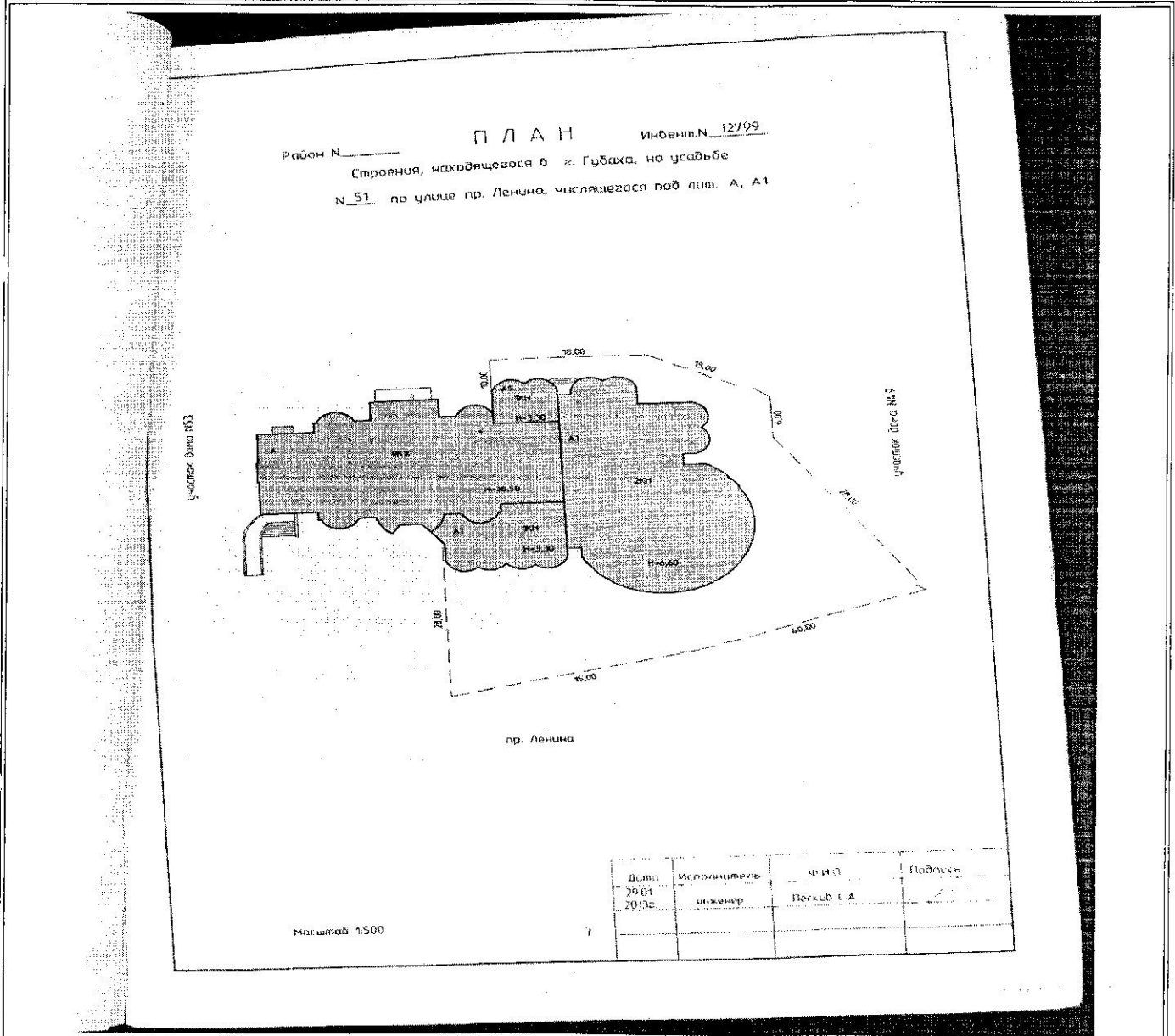
Заместитель начальника отдела	В.А. Алашеев
(полное наименование должности)	(подпись) (инициалы, фамилия)

М.П.

КАДАСТРОВЫЙ ПАСПОРТ

Лист №	2	Всего листов:	2
Здания			
(вид объекта недвижимого имущества)			
« 14 » мая 2015 г. № 5900/201/15-416142			
Кадастровый номер:	59:05:0101033:1292		

Схема расположения объекта недвижимого имущества на земельном участке(ах):



Масштаб 1: _____

Заместитель начальника отдела		В.А. Ананьев
(полное наименование должности)	(подпись)	(инициалы, фамилия)

филиал федерального государственного бюджетного учреждения "Федеральная кадастровая палата Федерального агентства геодезических и картографических исследований" по Пермскому краю

КП.1

КАДАСТРОВЫЙ ПАСПОРТ

Здания	
(вид объекта недвижимого имущества)	
Лист №	2
«18» мая 2015 г. № 59/05/2015/5-421826	
Кадастровый номер:	59-05-0201004/1088
Номер кадастрового квартала:	59-05-0201004
Предельные номера:	680
Дата внесения номера в государственный кадастр недвижимости:	27.09.2013

Описание объекта недвижимого имущества:

1	Адрес (описание местоположения):	Пермский край, г. Губаха, пр-кт Ленина, д. 53	
2	Основная характеристика:	площадь	5094,6 кв. м
		(тип)	(значения)
3	Назначение:	Многоквартирный дом	
4	Наименование:	Жилый дом	
5	Количество этажей, в том числе подземных этажей:	5	
6	Материал наружных стен:	Крупноблочные	
7	Год ввода в эксплуатацию (завершения строительства):	1972	
8	Кадастровая стоимость (руб.):	23066260.01	
9	Кадастровый номер земельного участка (участков), в пределах которого расположен объект недвижимости:		
10	Степень готовности объекта незавершенного строительства (%):		
11	Кадастровые номера помещений, расположенных в здании или сооружении:	59-05-0201004/1230, 59-05-0201004/1231, 59-05-0201004/1232, 59-05-0201004/1233, 59-05-0201004/1234, 59-05-0201004/1235, 59-05-0201004/1236, 59-05-0201004/1237, 59-05-0201004/1238, 59-05-0201004/1240, 59-05-0201004/1241, 59-05-0201004/1242, 59-05-0201004/1243, 59-05-0201004/1244, 59-05-0201004/1245, 59-05-0201004/1246, 59-05-0201004/1247, 59-05-0201004/1248, 59-05-0201004/1249, 59-05-0201004/1250, 59-05-0201004/1251, 59-05-0201004/1252, 59-05-0201004/1253, 59-05-0201004/1254, 59-05-0201004/1255, 59-05-0201004/1256, 59-05-0201004/1257, 59-05-0201004/1258, 59-05-0201004/1259, 59-05-0201004/1260.	

59-05-0201004/1261, 59-05-0201004/1262, 59-05-0201004/1263, 59-05-0201004/1264, 59-05-0201004/1265, 59-05-0201004/1267, 59-05-0201004/1268, 59-05-0201004/1269, 59-05-0201004/1270, 59-05-0201004/1271, 59-05-0201004/1272, 59-05-0201004/1273, 59-05-0201004/1274, 59-05-0201004/1275, 59-05-0201004/1276, 59-05-0201004/1277, 59-05-0201004/1278, 59-05-0201004/1279, 59-05-0201004/1280, 59-05-0201004/1281, 59-05-0201004/1282, 59-05-0201004/1283, 59-05-0201004/1284, 59-05-0201004/1285, 59-05-0201004/1286, 59-05-0201004/1287, 59-05-0201004/1288, 59-05-0201004/1289, 59-05-0201004/1290, 59-05-0201004/1291, 59-05-0201004/1292, 59-05-0201004/1293, 59-05-0201004/1294, 59-05-0201004/1295, 59-05-0201004/1296, 59-05-0201004/1297, 59-05-0201004/1298, 59-05-0201004/1299, 59-05-0201004/1300, 59-05-0201004/1301, 59-05-0201004/1302, 59-05-0201004/1303, 59-05-0201004/1304, 59-05-0201004/1305, 59-05-0201004/1306, 59-05-0201004/1307, 59-05-0201004/1308, 59-05-0201004/1309, 59-05-0201004/1310, 59-05-0201004/1311, 59-05-0201004/1312, 59-05-0201004/1313, 59-05-0201004/1314, 59-05-0201004/1315, 59-05-0201004/1316, 59-05-0201004/1317, 59-05-0201004/1318, 59-05-0201004/1319, 59-05-0201004/1320, 59-05-0201004/1321, 59-05-0101033/1135, 59-05-0101033/606

12	Сведения о правах:
13	Сведения о включении в реестр объектов культурного наследия:
14	Особые отметки:
15	Сведения о кадастровых инженерах:
Дополнительные сведения:	
16.1	Кадастровые номера объектов недвижимости, образованных с объектом недвижимости:
16.2	Кадастровые номера объектов недвижимости, образованных из объекта недвижимости:
16.3	Кадастровые номера объектов, подлежащих снятию с кадастрового учета:
17	Характер сведений государственного кадастра недвижимости (статус записи об объекте). Сведения об объекте недвижимости имеют статус учтённые

Заместитель начальника отдела	(подпись)	Н.А. Апанас
(полное наименование должности)		(инициалы, фамилия)

М.П.

КАДАСТРОВЫЙ ПАСПОРТ

Здания	
(вид объекта недвижимого имущества)	
Лист №	2
Всего листов: 2	
« 14 » мая 2015 г. № 5900/201/15-413895	
Кадастровый номер:	59:05:0101033:1288
Номер кадастрового квартала:	59:05:0101033
Предыдущие номера:	690
Дата внесения номера в государственный кадастр недвижимости:	27.09.2013

Описание объекта недвижимого имущества:

1	Адрес (описание местоположения):	Пермский край, г. Губаха, пр-кт Ленина, д. 53а		
2	Основная характеристика:	площадь	4588.4	кв.м
		(тип)	(значение)	(единица измерения)
3	Назначение:	Жилой дом		
4	Наименование:	жилой дом		
5	Количество этажей, в том числе подземных этажей:	5		
6	Материал наружных стен:	Крупноблочные		
7	Год ввода в эксплуатацию (завершения строительства):	1972		
8	Кадастровая стоимость (руб.):	4597568		
9	Кадастровый номер земельного участка (участков), в пределах которого расположен объект недвижимого имущества:			
10	Степень готовности объекта незавершенного строительства (%):			
11	Кадастровые номера помещений, расположенных в здании или сооружении:	59:05:0101033:1424, 59:05:0101033:1425, 59:05:0101033:1426, 59:05:0101033:1427, 59:05:0101033:1428, 59:05:0101033:1429, 59:05:0101033:1430, 59:05:0101033:1431, 59:05:0101033:1432, 59:05:0101033:1433, 59:05:0101033:1434, 59:05:0101033:1435, 59:05:0101033:1436, 59:05:0101033:1437, 59:05:0101033:1438, 59:05:0101033:1439, 59:05:0101033:1440, 59:05:0101033:1441, 59:05:0101033:1442, 59:05:0101033:1443, 59:05:0101033:1444		

59:05:0101033:1445, 59:05:0101033:1446, 59:05:0101033:1447, 59:05:0101033:1448, 59:05:0101033:1449, 59:05:0101033:1450, 59:05:0101033:1451, 59:05:0101033:1452, 59:05:0101033:1453, 59:05:0101033:1454, 59:05:0101033:1455, 59:05:0101033:1456, 59:05:0101033:1457, 59:05:0101033:1458, 59:05:0101033:1459, 59:05:0101033:1460, 59:05:0101033:1461, 59:05:0101033:1462, 59:05:0101033:1463, 59:05:0101033:1464, 59:05:0101033:1465, 59:05:0101033:1466, 59:05:0101033:1467, 59:05:0101033:1468, 59:05:0101033:1469, 59:05:0101033:1470, 59:05:0101033:1471, 59:05:0101033:1472, 59:05:0101033:1473, 59:05:0101033:1474, 59:05:0101033:1475, 59:05:0101033:1476, 59:05:0101033:1477, 59:05:0101033:1478, 59:05:0101033:1479, 59:05:0101033:1480, 59:05:0101033:1481, 59:05:0101033:1482, 59:05:0101033:1483, 59:05:0101033:1484, 59:05:0101033:1485, 59:05:0101033:1486, 59:05:0101033:1487, 59:05:0101033:1488, 59:05:0101033:1489, 59:05:0101033:1490, 59:05:0101033:1491, 59:05:0101033:1492, 59:05:0101033:1493, 59:05:0101033:1494, 59:05:0101033:1495, 59:05:0101033:1496, 59:05:0101033:1497, 59:05:0101033:1498, 59:05:0101033:1499, 59:05:0101033:1500, 59:05:0101033:1501, 59:05:0101033:1502, 59:05:0101033:1503, 59:05:0101033:1504, 59:05:0101033:1505, 59:05:0101033:1506, 59:05:0101033:1507, 59:05:0101033:1508, 59:05:0101033:1509, 59:05:0101033:1510, 59:05:0101033:1511, 59:05:0101033:1512, 59:05:0101033:1513, 59:05:0101033:1514, 59:05:0101033:1515, 59:05:0101033:1516
--

Сведения о правах:

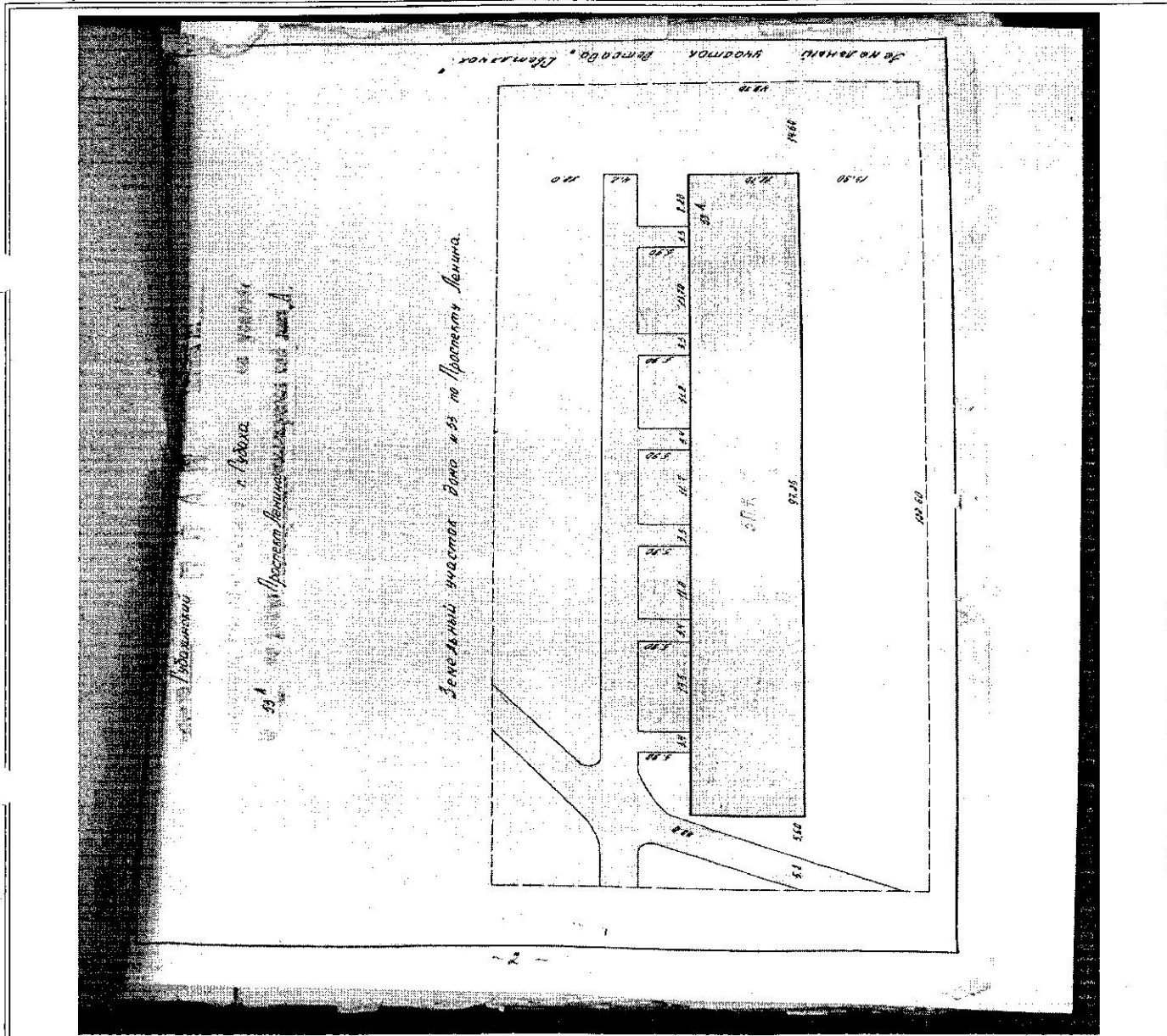
12	
13	Сведения о включении в реестр объектов культурного наследия:
14	Особые отметки:
15	Сведения о кадастровых инженерах:
16.1	Дополнительные сведения: Кадастровые номера объектов недвижимости, образованных с объектом недвижимости:
16.2	Кадастровые номера объектов недвижимости, образованных из объекта недвижимости:
16.3	Кадастровые номера объектов, подлежащих снятию с кадастрового учета:
17	Характер сведений государственного кадастра недвижимости (статус записи об объекте). Сведения об объекте недвижимости имеют статус ранее учтенные

Заместитель начальника отдела (полное наименование должности)		В.А. Алянский (подпись)	В.А. Алянский (инициалы, фамилия)
--	--	----------------------------	--------------------------------------

КАДАСТРОВЫЙ ПАСПОРТ

Лист №	2	Всего листов:	2
Здания			
(вид объекта недвижимого имущества)			
« 14 » мая 2015 г. № 5900/201/15-413895			
Кадастровый номер:	59:05:0101033:1288		

Схема расположения объекта недвижимого имущества на земельном участке(ах):



Масштаб 1: _____

Заместитель начальника отдела		В.А. Ананьев
(полное наименование должности)	(подпись)	(инициалы, фамилия)

КАДАСТРОВЫЙ ПАСПОРТ

Здания			
(вид объекта недвижимого имущества)			
Лист №	1	Всего листов:	2

« 14 » мая 2015 г. № 5900/201/15-412797	
Кадастровый номер:	59:05:0101033:519
Номер кадастрового квартала:	59:05:0101033
Предыдущие номера:	_____
Дата внесения номера в государственный кадастр недвижимости:	29.10.2012

Описание объекта недвижимого имущества:

1	Адрес (описание местоположения):	Пермский край, Губахинский район, г. Губаха, пр-кт Ленина, д. 536		
2	Основная характеристика:	площадь	1.0	кв.м
		(тип)	(значение)	(единица измерения)
3	Назначение:	Жилой дом		
4	Наименование:	Виртуальный объект		
5	Количество этажей, в том числе подземных этажей:	_____		
6	Материал наружных стен:	Крупноблочные		
7	Год ввода в эксплуатацию (завершения строительства):	_____		
8	Кадастровая стоимость (руб.):	10020		
9	Кадастровый номер земельного участка (участков), в пределах которого расположен объект недвижимого имущества:	_____		
10	Степень готовности объекта незавершенного строительства (%):	_____		
11	Кадастровые номера помещений, расположенных в здании или сооружении:	59:05:0101033:520, 59:05:0101033:570		
12	Сведения о правах:	_____		

13	Сведения о включении в реестр объектов культурного наследия:	_____		

14	Особые отметки: _____
15	Сведения о кадастровых инженерах: _____
16	Дополнительные сведения:
	16.1 Кадастровые номера объектов недвижимости, образованных с объектом недвижимости: _____
	16.2 Кадастровые номера объектов недвижимости, образованных из объекта недвижимости: _____
16.3 Кадастровые номера объектов, подлежащих снятию с кадастрового учета: _____	
17	Характер сведений государственного кадастра недвижимости (статус записи об объекте): Сведения об объекте недвижимости имеют статус учтенные

Заместитель начальника отдела		В.А. Ананьев
(полное наименование должности)	(подпись)	(инициалы, фамилия)

М.П.

КАДАСТРОВЫЙ ПАСПОРТ

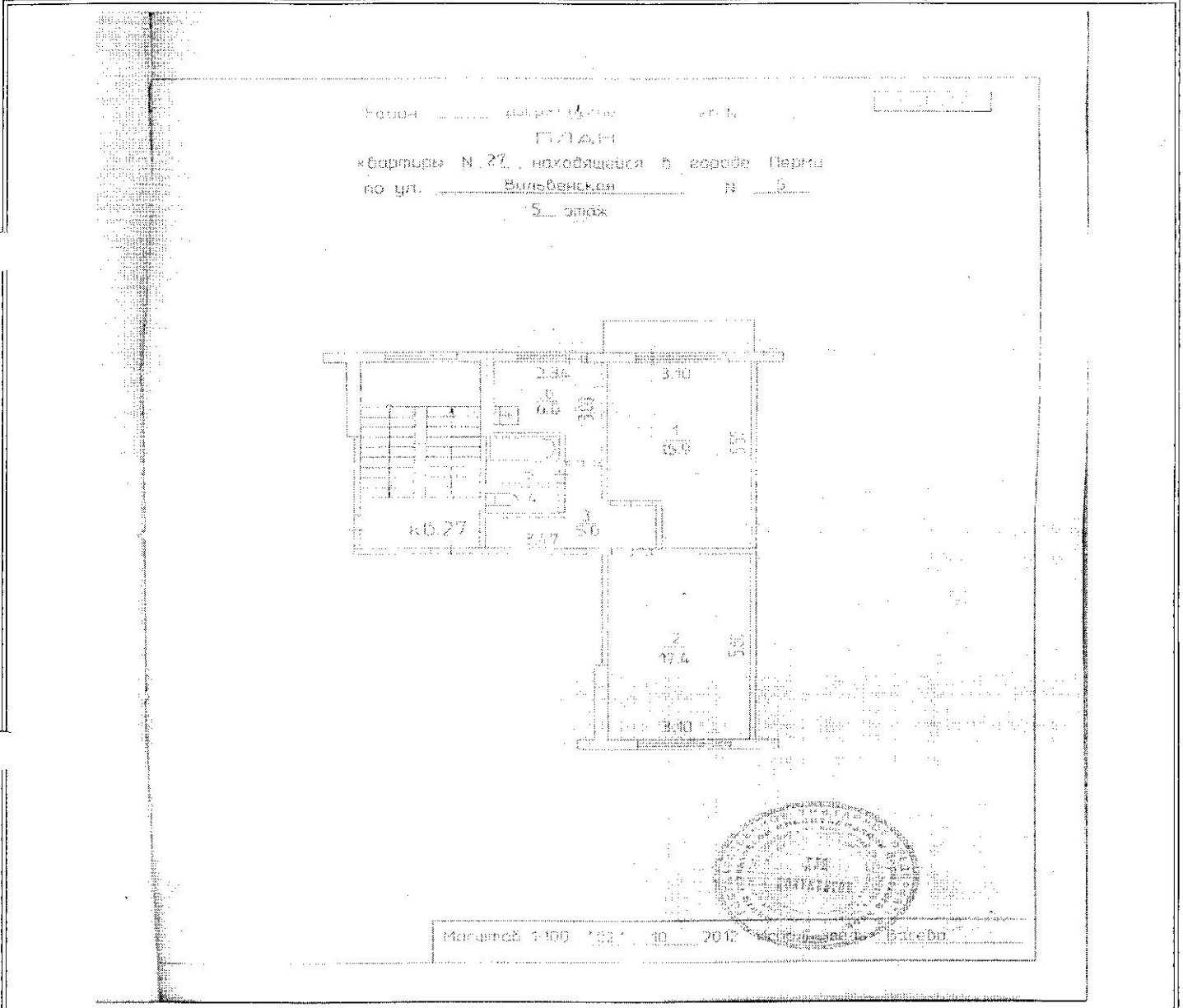
Лист №	2	Всего листов:	2
--------	---	---------------	---

Здания
(вид объекта недвижимого имущества)

« 14 » мая 2015 г. № 5900/201/15-412797

Кадастровый номер: 59:05:0101033:519

Схема расположения объекта недвижимого имущества на земельном участке(ах):



Масштаб 1: _____

Заместитель начальника отдела		В.А. Ананьев
(полное наименование должности)	(подпись)	(инициалы, фамилия)

КАДАСТРОВЫЙ ПАСПОРТ

Здания			
(вид объекта недвижимого имущества)			
Лист №	1	Всего листов:	2

« 14 » мая 2015 г. № 5900/201/15-412626	
Кадастровый номер:	59:05:0101033:1291
Номер кадастрового квартала:	59:05:0101033
Предыдущие номера:	686
Дата внесения номера в государственный кадастр недвижимости:	27.09.2013

Описание объекта недвижимого имущества:

1	Адрес (описание местоположения):	Пермский край, г. Губаха, пр-кт Ленина, д. 53в		
2	Основная характеристика:	площадь	2561.7	кв.м
		(тип)	(значение)	(единица измерения)
3	Назначение:	Многоквартирный дом		
4	Наименование:	Многоквартирный дом		
5	Количество этажей, в том числе подземных этажей:	5		
6	Материал наружных стен:	Крупнопанельные		
7	Год ввода в эксплуатацию (завершения строительства):	1975		
8	Кадастровая стоимость (руб.):	35347822.39		
9	Кадастровый номер земельного участка (участков), в пределах которого расположен объект недвижимого имущества:	_____		
10	Степень готовности объекта незавершенного строительства (%):	_____		
11	Кадастровые номера помещений, расположенных в здании или сооружении:	59:05:0101033:1625, 59:05:0101033:1626, 59:05:0101033:1627, 59:05:0101033:1628, 59:05:0101033:1629, 59:05:0101033:1630, 59:05:0101033:1631, 59:05:0101033:1632, 59:05:0101033:1633, 59:05:0101033:1634, 59:05:0101033:1635, 59:05:0101033:1636, 59:05:0101033:1637, 59:05:0101033:1638, 59:05:0101033:1639, 59:05:0101033:1640, 59:05:0101033:1641, 59:05:0101033:1642, 59:05:0101033:1643, 59:05:0101033:1644, 59:05:0101033:1645, 59:05:0101033:1646, 59:05:0101033:1647, 59:05:0101033:1648, 59:05:0101033:1649, 59:05:0101033:1650, 59:05:0101033:1651, 59:05:0101033:1652, 59:05:0101033:1653, 59:05:0101033:1654,		

		59:05:0101033:1655, 59:05:0101033:1656, 59:05:0101033:1657, 59:05:0101033:1658, 59:05:0101033:1659, 59:05:0101033:1660, 59:05:0101033:1661, 59:05:0101033:1662, 59:05:0101033:1663, 59:05:0101033:1664, 59:05:0101033:1665, 59:05:0101033:1666, 59:05:0101033:1667, 59:05:0101033:1668, 59:05:0101033:1669, 59:05:0101033:1670, 59:05:0101033:1671, 59:05:0101033:1672, 59:05:0101033:1673, 59:05:0101033:1674, 59:05:0101033:1675, 59:05:0101033:1676, 59:05:0101033:1677, 59:05:0101033:1678, 59:05:0101033:1679, 59:05:0101033:1680, 59:05:0101033:1681, 59:05:0101033:1682, 59:05:0101033:1683, 59:05:0101033:1684
12	Сведения о правах:	
13	Сведения о включении в реестр объектов культурного наследия:	
14	Особые отметки:	
15	Сведения о кадастровых инженерах:	
16	Дополнительные сведения:	
	16.1	Кадастровые номера объектов недвижимости, образованных с объектом недвижимости:
	16.2	Кадастровые номера объектов недвижимости, образованных из объекта недвижимости:
	16.3	Кадастровые номера объектов, подлежащих снятию с кадастрового учета:
17	Характер сведений государственного кадастра недвижимости (статус записи об объекте): Сведения об объекте недвижимости имеют статус ранее учтенные	

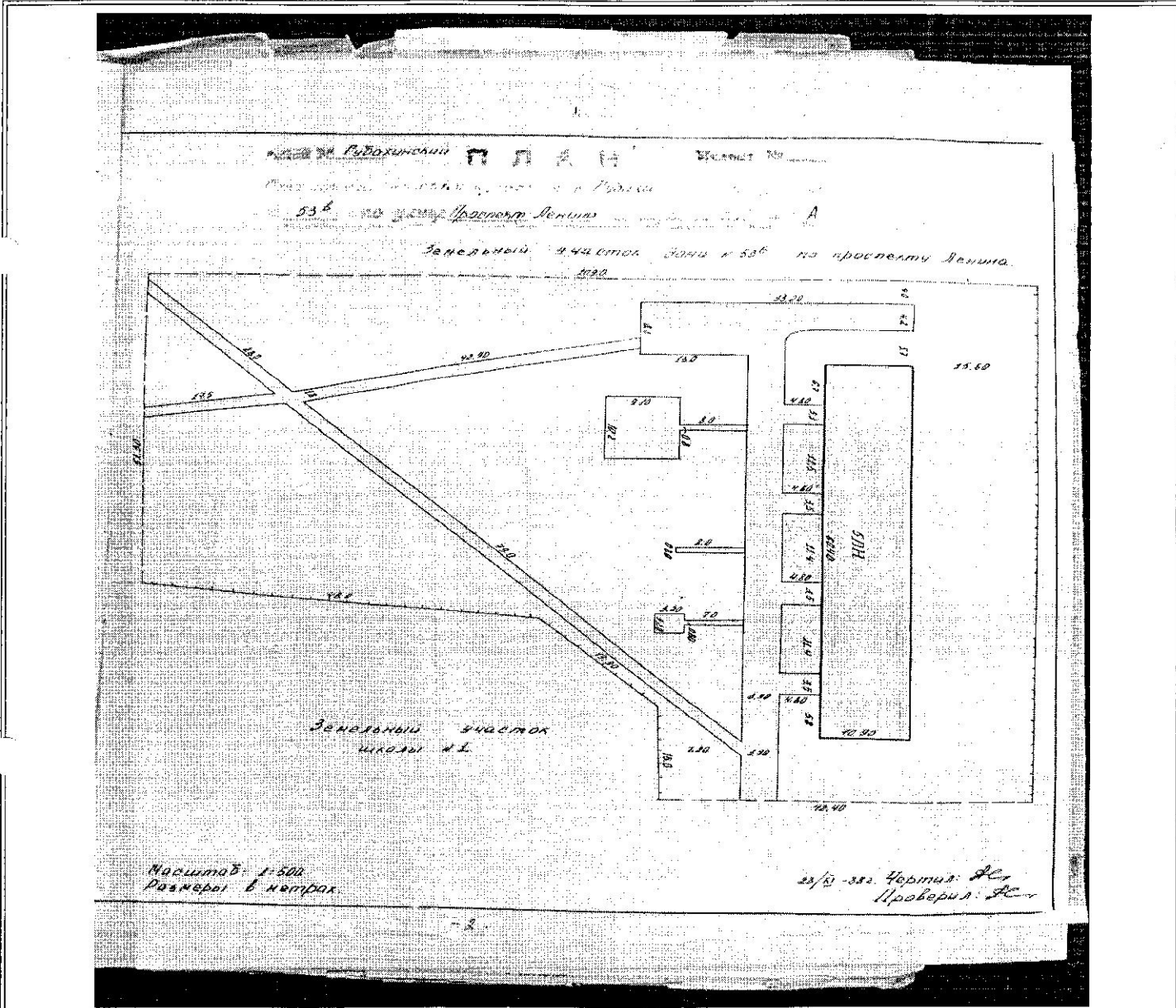
Заместитель начальника отдела		В.А. Ананьев
(полное наименование должности)	(подпись)	(инициалы, фамилия)

М.П.

КАДАСТРОВЫЙ ПАСПОРТ

Лист №	2	Всего листов:	2
Здания			
(вид объекта недвижимого имущества)			
« 14 » мая 2015 г. № 5900/201/15-412626			
Кадастровый номер:	59:05:0101033:1291		

Схема расположения объекта недвижимого имущества на земельном участке(ах):



Масштаб 1: _____

Заместитель начальника отдела		В.А. Ананьев
(полное наименование должности)	(подпись)	(инициалы, фамилия)

филиал федерального государственного бюджетного учреждения "Федеральная кадастровая палата Федеральной службы государственной регистрации, кадастра и картографии" по Пермскому краю

(полное наименование органа кадастрового учета)

КП.1

КАДАСТРОВЫЙ ПАСПОРТ
помещения
(выписка из государственного кадастра недвижимости)

Лист №	1	Всего листов:	1
--------	---	---------------	---

« 04 » июня 2015 г. № 59/00/201/15-487926	
Кадастровый номер:	59:05:0101033:847
Номер кадастрового квартала:	59:05:0101033
Предыдущие номера:	59-59-04/002/2009-475. 679
Дата внесения номера в государственный кадастр недвижимости:	12.09.2013

Описание помещения:

1	Кадастровый номер здания (сооружения), в котором расположено помещение:	
2	Этаж (этажи), на котором (которых) расположено помещение:	Этаж № 1
3	Площадь помещения:	101,7
4	Адрес (описание местоположения):	Пермский край, г. Губаха, пр-кт Ленина, д. 55
5	Назначение:	Нежилое помещение (жилое, нежилое)
6	Вид жилого помещения:	----- (комната, квартира)
7	Кадастровый номер квартиры, в которой расположена комната:	-----
8	Кадастровая стоимость (руб.):	1009873,88
9	Сведения о правах:	Собственность, рег.номер 59-59-04/108/2014-635 от 17.07.2014 г., правообладатель: Печеняев Виктор Александрович
10	Особые отметки:	---
11	Сведения о включении в реестр объектов культурного наследия:	---
12	Сведения о кадастровых инженерах:	---
13	Дополнительные сведения:	
13.1	Кадастровые номера объектов недвижимости, образованных с объектом недвижимости:	---
13.2	Кадастровые номера объектов недвижимости, образованных из объекта недвижимости:	---
13.3	Кадастровые номера объектов, подлежащих снятию с кадастрового учета:	---
14	Характер сведений государственного кадастра недвижимости (статус записи о помещении); Сведения об объекте недвижимости имеют статус ранее учтенные	

Заместитель начальника отдела		В.А. Анапьев
(полное наименование должности)	(подпись)	(инициалы, фамилия)

М.П.

КАДАСТРОВЫЙ ПАСПОРТ

Здания	
(вид объекта недвижимого имущества)	
Лист № 1	Всего листов: 1
« 14 » мая 2015 г. № 59/00/201/15-413243	
Кадастровый номер:	59-05-0101033-132
Номер кадастрового квартала:	59-05-0101033
Предельные номера:	404
Дата внесения номера в государственный кадастр недвижимости:	26.05.2012

Описание объекта недвижимого имущества:

1	Адрес (описание местоположения):	Пермский край, Губахинский район, г. Губаха, I микрорайон, пр-кт Октябрьский, д. 16		
2	Основная характеристика:	площадь (тип)	4202,4 (значение)	кв.м (единица измерения)
3	Назначение:	Жилой дом		
4	Наименование:	Жилой дом		
5	Количество этажей, в том числе подземных этажей:	6		
6	Материал наружных стен:	Крупноблочные		
7	Год ввода в эксплуатацию (завершения строительства):	1973		
8	Кадастровая стоимость (руб.):	42108048		
9	Кадастровый номер земельного участка (участков), в пределах которого расположен объект недвижимого имущества:			
10	Степень готовности объекта незавершенного строительства (%):			
11	Кадастровые номера помещений, расположенных в здании или сооружении:	59-05-0101033-492, 59-05-0101033-493, 59-05-0101033-545, 59-05-0101033-1748, 59-05-0101033-1749		
12	Сведения о правах:			

13	Сведения о включении в реестр объектов культурного наследия:
14	Особые отметки: В общую площадь включен цокольный этаж. В связи с отсутствием в сведениях государственного кадастра недвижимости ситуационного плана объекта недвижимого имущества предоставить план расположения объекта недвижимости не представляется возможным
15	Сведения о кадастровых инженерах:
Дополнительные сведения:	
16.1	Кадастровые номера объектов недвижимости, образованных с объектом недвижимости:
16.2	Кадастровые номера объектов недвижимости, образованных из объекта недвижимости:
16.3	Кадастровые номера объектов, подлежащих снятию с кадастрового учета:
17	Характер сведений государственного кадастра недвижимости (статус записи об объекте): Сведения об объекте недвижимости имеют статус ранее утратившие

Заместитель начальника отдела	В.А. Ананьев
(полное наименование должности)	(подпись) (инициалы, фамилия)

М.П.

КАДАСТРОВЫЙ ПАСПОРТ

Здания			
(вид объекта недвижимого имущества)			
Лист №	1	Всего листов:	1

« 13 » мая 2015 г. № 5900/201/15-407545	
Кадастровый номер:	59:05:0101033:132
Номер кадастрового квартала:	59:05:0101033
Предыдущие номера:	404
Дата внесения номера в государственный кадастр недвижимости:	26.05.2012

Описание объекта недвижимого имущества:

1	Адрес (описание местоположения):	Пермский край, Губахинский район, г. Губаха, 1 микрорайон, пр-кт Октябрьский, д. 16		
2	Основная характеристика:	площадь	4202.4	кв.м
		(тип)	(значение)	(единица измерения)
3	Назначение:	Жилой дом		
4	Наименование:	Жилой дом		
5	Количество этажей, в том числе подземных этажей:	6		
6	Материал наружных стен:	Крупноблочные		
7	Год ввода в эксплуатацию (завершения строительства):	1973		
8	Кадастровая стоимость (руб.):	42108048		
9	Кадастровый номер земельного участка (участков), в пределах которого расположен объект недвижимого имущества:	_____		
10	Степень готовности объекта незавершенного строительства (%):	_____		
11	Кадастровые номера помещений, расположенных в здании или сооружении:	59:05:0101033:492, 59:05:0101033:493, 59:05:0101033:545, 59:05:0101033:1748, 59:05:0101033:1749		
12	Сведения о правах:	_____		
13	Сведения о включении в реестр объектов культурного наследия:	_____		

14	Особые отметки: В общую этажность включен цокольный этаж.
15	Сведения о кадастровых инженерах: _____
16	Дополнительные сведения:
	16.1 Кадастровые номера объектов недвижимости, образованных с объектом недвижимости: _____
	16.2 Кадастровые номера объектов недвижимости, образованных из объекта недвижимости: _____
16.3 Кадастровые номера объектов, подлежащих снятию с кадастрового учета: _____	
17	Характер сведений государственного кадастра недвижимости (статус записи об объекте): Сведения об объекте недвижимости имеют статус ранее учтенные

Заместитель начальника отдела		В.А. Ананьев
(полное наименование должности)	(подпись)	(инициалы, фамилия)

М.П.

**ФЕДЕРАЛЬНАЯ СЛУЖБА ГОСУДАРСТВЕННОЙ РЕГИСТРАЦИИ, КАДАСТРА И
КАРТОГРАФИИ (РОСРЕЕСТР)**

филиал федерального государственного бюджетного учреждения "Федеральная
кадастровая палата Федеральной службы государственной регистрации, кадастра и
картографии" по Пермскому краю

(наименование органа кадастрового учета)

Отдел сканирования документов

(наименование структурного подразделения органа кадастрового учета)

РЕШЕНИЕ

"14" мая 2015 г.

(614068) Пермский край, г.Пермь,
ул.Дзержинского, 35
(место принятия решения)

№ 5900/301/15-
39879

об отказе в предоставлении запрашиваемых сведений
(краткое наименование решения)

На основании рассмотрения представленных документов:
Запрос о предоставлении сведений ЕГРОКС в виде кадастровой выписки и кадастрового
паспорта № аеаес305-458е-418е-b946-d48287d2с6с1 от 13.05.2015 г.

(наименование, номер и дата регистрации документа/документов)

Выявлено:

В соответствии с п. 26 Порядка предоставления сведений, внесенных в государственный
кадастр недвижимости утвержденного Приказом Министерства экономического развития
Российской Федерации от 27.02.2010 № 75, на основании одного запроса предоставляется
один документ, в виде которого предоставляются сведения ГКН.

По указанному в Вашем запросе адресу: г Губаха, пр-кт Ленина, д 55, в государственном
кадастре недвижимости содержатся сведения об объектах недвижимости с кадастровыми
номерами:

59:05:0101033:106 (наименование - торговый киоск, площадью 7,80 кв.м., литера А),

59:05:0101033:107 (наименование - Торговый павильон, площадью 113,20 кв.м, литера А).

На основании изложенного принято решение:

Отказать в предоставлении запрашиваемых сведений.

Таким образом, для возможности получения сведений ГКН рекомендуем обратиться с
запросом о предоставлении сведений ГКН с указанием кадастрового номера объекта
недвижимости.

(особые отметки)

Лицо, уполномоченное на
принятие решения

Инженер

А.В. Волкова

(должность, подпись, ФИО)

**ФЕДЕРАЛЬНАЯ СЛУЖБА ГОСУДАРСТВЕННОЙ РЕГИСТРАЦИИ, КАДАСТРА И
КАРТОГРАФИИ (РОСРЕЕСТР)**

филиал федерального государственного бюджетного учреждения "Федеральная
кадастровая палата Федеральной службы государственной регистрации, кадастра и
картографии" по Пермскому краю

(наименование органа кадастрового учета)

Отдел сканирования документов

(наименование структурного подразделения органа кадастрового учета)

РЕШЕНИЕ

"14" мая 2015 г.

(614068) Пермский край, г.Пермь,
ул.Дзержинского, 35
(место принятия решения)

№ 5900/301/15-
39820

об отказе в предоставлении запрашиваемых сведений
(краткое наименование решения)

На основании рассмотрения представленных документов:
Запрос о предоставлении сведений ЕГРОКС в виде кадастровой выписки и кадастрового
паспорта № d72dac59-9472-4ced-b516-ebcebba86343 от 13.05.2015 г.

(наименование, номер и дата регистрации документа/документов)

Выявлено:

В соответствии с п. 26 Порядка предоставления сведений, внесенных в государственный
кадастр недвижимости утвержденного Приказом Министерства экономического развития
Российской Федерации от 27.02.2010 № 75, на основании одного запроса предоставляется
один документ, в виде которого предоставляются сведения ГКН.

По указанному в Вашем запросе адресу: г Губаха, пр-кт Ленина, д 51, в государственном
кадастре недвижимости содержатся сведения об объектах недвижимости с кадастровыми
номерами:

59:05:0101033:1292 (наименование - Сбербанк, площадью 743 кв.м., литера А1),

59:05:0101033:1293 (наименование - Жилой дом, площадью 1596 кв.м).

На основании изложенного принято решение:

Отказать в предоставлении запрашиваемых сведений.

Таким образом, для возможности получения сведений ГКН рекомендуем обратиться с
запросом о предоставлении сведений ГКН с указанием кадастрового номера объекта
недвижимости.

(особые отметки)

Лицо, уполномоченное на
принятие решения

Инженер

(должность, подпись, ФИО)

А.В. Волкова

**ФЕДЕРАЛЬНАЯ СЛУЖБА ГОСУДАРСТВЕННОЙ РЕГИСТРАЦИИ, КАДАСТРА И
КАРТОГРАФИИ (РОСРЕЕСТР)**

филиал федерального государственного бюджетного учреждения "Федеральная
кадастровая палата Федеральной службы государственной регистрации, кадастра и
картографии" по Пермскому краю

(наименование органа кадастрового учета)

Отдел сканирования документов

(наименование структурного подразделения органа кадастрового учета)

РЕШЕНИЕ

"14" мая 2015 г.

(614068) Пермский край, г.Пермь,
ул.Дзержинского, 35
(место принятия решения)

№ 5900/301/15-
39819

об отказе в предоставлении запрашиваемых сведений
(краткое наименование решения)

На основании рассмотрения представленных документов:
Запрос о предоставлении сведений ЕГРОКС в виде кадастровой выписки и кадастрового
паспорта № 56b1d271-0cf0-4714-b5d7-e660cd2eb04e от 13.05.2015 г.

(наименование, номер и дата регистрации документа/документов)

Выявлено:

В соответствии с п. 26 Порядка предоставления сведений, внесенных в государственный
кадастр недвижимости утвержденного Приказом Министерства экономического развития
Российской Федерации от 27.02.2010 № 75, на основании одного запроса предоставляется
один документ, в виде которого предоставляются сведения ГКН.

По указанному в Вашем запросе адресу: г Губаха, пр-кт Ленина, д 53, в государственном
кадастре недвижимости содержатся сведения об объектах недвижимости с кадастровыми
номерами:

59:05:0201004:1088 (наименование - жилой дом, площадью 50946 кв.м., литера А),

59:05:0101033:522 (наименование - Виртуальный объект, площадью 1 кв.м).

На основании изложенного принято решение:

Отказать в предоставлении запрашиваемых сведений.

Таким образом, для возможности получения сведений ГКН рекомендуем обратиться с
запросом о предоставлении сведений ГКН с указанием кадастрового номера объекта
недвижимости.

(особые отметки)

Лицо, уполномоченное на
принятие решения

Инженер

А.В. Волкова

(должность, подпись, ФИО)

филиал федерального государственного бюджетного учреждения "Федеральная кадастровая палата Федеральной службы государственной регистрации, кадастра и картографии" по Пермскому краю
(полное наименование органа кадастрового учета)

КП.1

КАДАСТРОВЫЙ ПАСПОРТ ЗЕМЕЛЬНОГО УЧАСТКА

"25" мая 2015 г. № 5900/201/15-452062

1	Кадастровый номер:	59:05:0101033:89	2	Лист № 1	3	Всего листов: 4
4	Номер кадастрового квартала:	59:05:0101033				
5	Предыдущие номера:	59:05:0101033:36	6	Дата внесения номера в государственный кадастр недвижимости: 11.04.2012		
7						
8	Кадастровые номера объектов капитального строительства: 59:05:0101033:1753					
9	Адрес (описание местоположения): Пермский край, г. Губаха, пр. Ленина, 51, 53, 53а, 53б, 53в, 55, пр. Октябрьский, 16					
10	Категория земель: Земли населенных пунктов					
11	Разрешенное использование: под шесть пятиэтажных многоквартирных жилых домов и один девятиэтажный многоквартирный жилой дом					
12	Площадь: 40061 +/- 70 кв. м					
13	Кадастровая стоимость: 40233262.30 руб.					
14	Сведения о правах:					
	Правообладатель	Вид права, номер и дата регистрации	Особые отметки	Документ		
	Собственники помещений многоквартирного дома	Общая долевая собственность	Размер доли: Доля в праве пропорциональна размеру общей площади помещения	О введении в действие Жилищного кодекса Российской Федерации от 29.12.2004 № 189-ФЗ		
15	Особые отметки: Предыдущий кадастровый номер 59:05:0101033:36 равнозначен кадастровому номеру 59:05:01 01 033:0036.					
16	Сведения о природных объектах: —					
17	Дополнительные сведения:					
	17.1	Кадастровые номера участков, образованных с земельным участком: 59:05:0101033:90, 59:05:0101033:91				
	17.2	Кадастровый номер преобразованного участка: —				
	17.3	Кадастровые номера участков, подлежащих снятию или снятых с кадастрового учета: 59:05:0101033:36				
	17.4	Кадастровые номера участков, образованных из земельного участка: —				
18	Характер сведений государственного кадастра недвижимости (статус записи о земельном участке): Сведения об объекте имеют статус учтенные					
19	Сведения о кадастровых инженерах: Гареева Елена Николаевна, 59-10-71, МАУ "Землеустроитель", 30.03.2012 г.					

Инженер II категории
(полное наименование должности)

А. Б. Адиев
(инициалы, фамилия)



КАДАСТРОВЫЙ ПАСПОРТ ЗЕМЕЛЬНОГО УЧАСТКА

"25" мая 2015 г. № 5900/201/15-452062

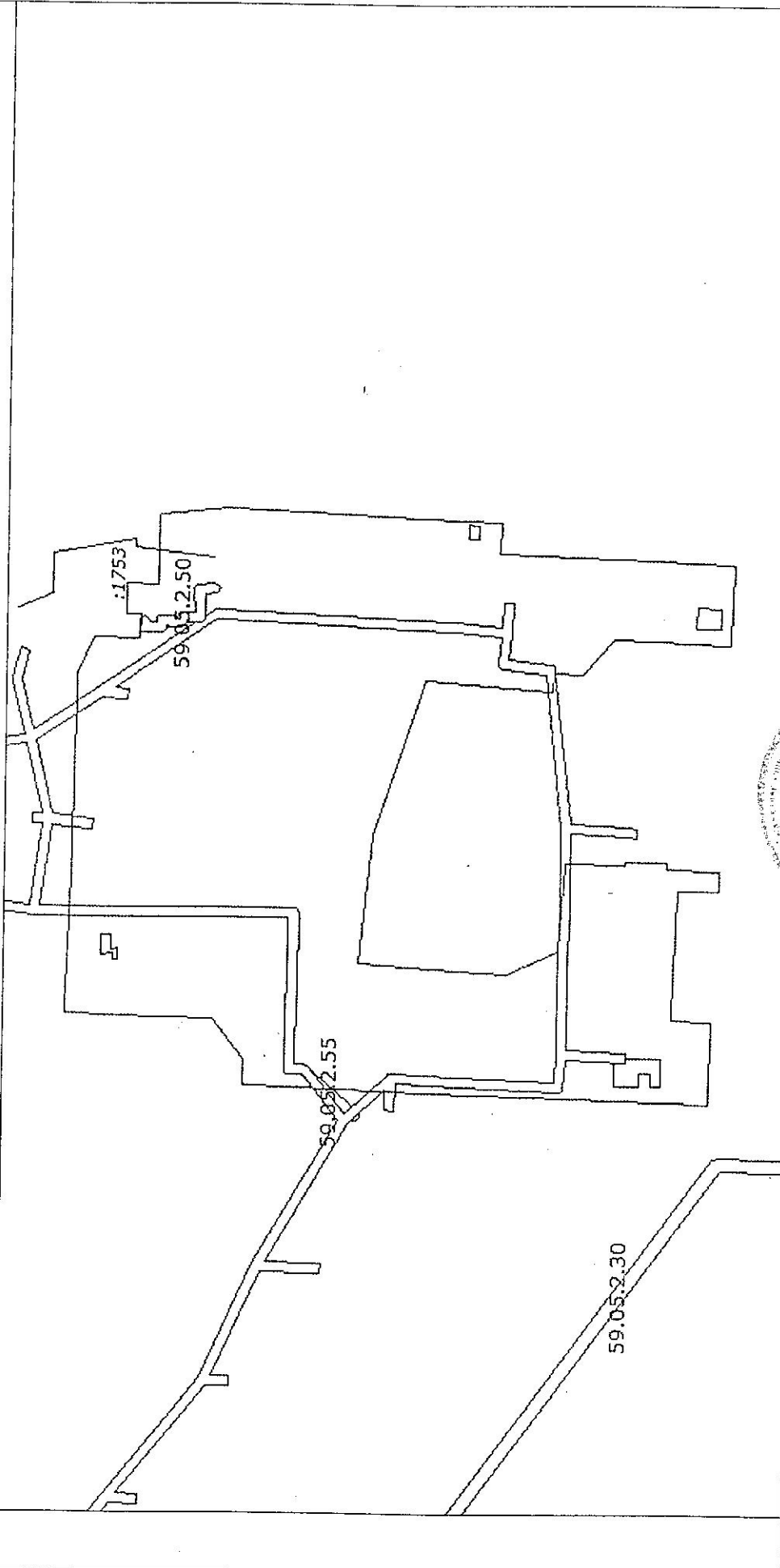
1 Кадастровый номер: 59:05:0101033:89

4 План (чертеж, схема) земельного участка

2 Лист № 2

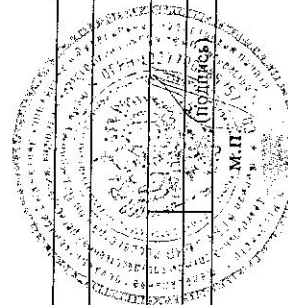
3

Всего листов: 4



5 Масштаб 1:2500

Условные знаки: —



Инженер II категории
(полное наименование должности)

А. Б. Адуев
(инициалы, фамилия)

КАДАСТРОВЫЙ ПАСПОРТ ЗЕМЕЛЬНОГО УЧАСТКА

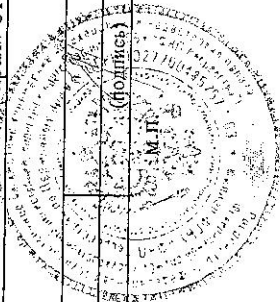
"25" мая 2015 г. № 5900/201/15-452062

1	Кадастровый номер:	59:05:0101033:89	2	Лист № 3	3	Всего листов: 4
4	Сведения о частях земельного участка и обременениях					
	Номер п/п	Учетный номер части	Площадь (м ²)	Характеристика части		
	1	2	3	4		
	1		2390	<p>Ограничения прав на земельный участок, предусмотренные статьями 56, 56.1 Земельного кодекса Российской Федерации. Ширина охранной зоны газопровода определена в соответствии с Постановлением Правительства РФ от 20 ноября 2000 №878 «Об утверждении Правил охраны газораспределительных сетей». На земельные участки, входящие в охранные зоны газораспределительных сетей налагаются ограничения (обременения), которыми запрещается: а) строить объекты жилищно-гражданского и производственного назначения; б) сносить и реконструировать мосты, коллекторы, автомобильные и железные дороги с расположенными на них газораспределительными сетями без предварительного выноса этих газопроводов по согласованию с эксплуатационными организациями; в) разрушать берегоукрепительные сооружения, водопропускные устройства, земляные и иные сооружения, предохраняющие газораспределительные сети от разрушений; г) перемещать, повреждать, засыпать и уничтожать опознавательные знаки, контрольно-измерительные пункты и другие устройства газораспределительных сетей; д) удалять свалки и склады, разливать растворы кислот, солей, щелочей и других химически активных веществ; е) удалять и перерабатывать охранные зоны, препятствовать доступу персонала эксплуатационных организаций к газораспределительным сетям, проведению обслуживания и устранению повреждений газораспределительных сетей; ж) разводить огонь и размещать источники огня; з) рыть погребя, копать и обрабатывать почву сельскохозяйственными и мелиоративными орудиями и механизмами на глубину более 0,3 метра; и) открывать калитки и двери газорегуляторных пунктов, станций кагодной и дренажной защиты, люки подземных колодцев, включать или отключать электроснабжение средств связи, освещения и систем телемеханики; к) набрасывать, приставлять и привязывать к опорам и надземным газопроводам, отражателям и зланиям газораспределительных сетей посторонние предметы, лестницы, влезать на них; л) самовольно подключаться к газораспределительным сетям. 59.05.2.62. Письмо «О направлении копии приказов Министерства по управлению имуществом и земельным отношениям Пермского края» от 06.12.2013 № СЭД-ИЗ1-02-2-16-578</p>		

Инженер II категории
(полное наименование должности)

А. Б. Адуев

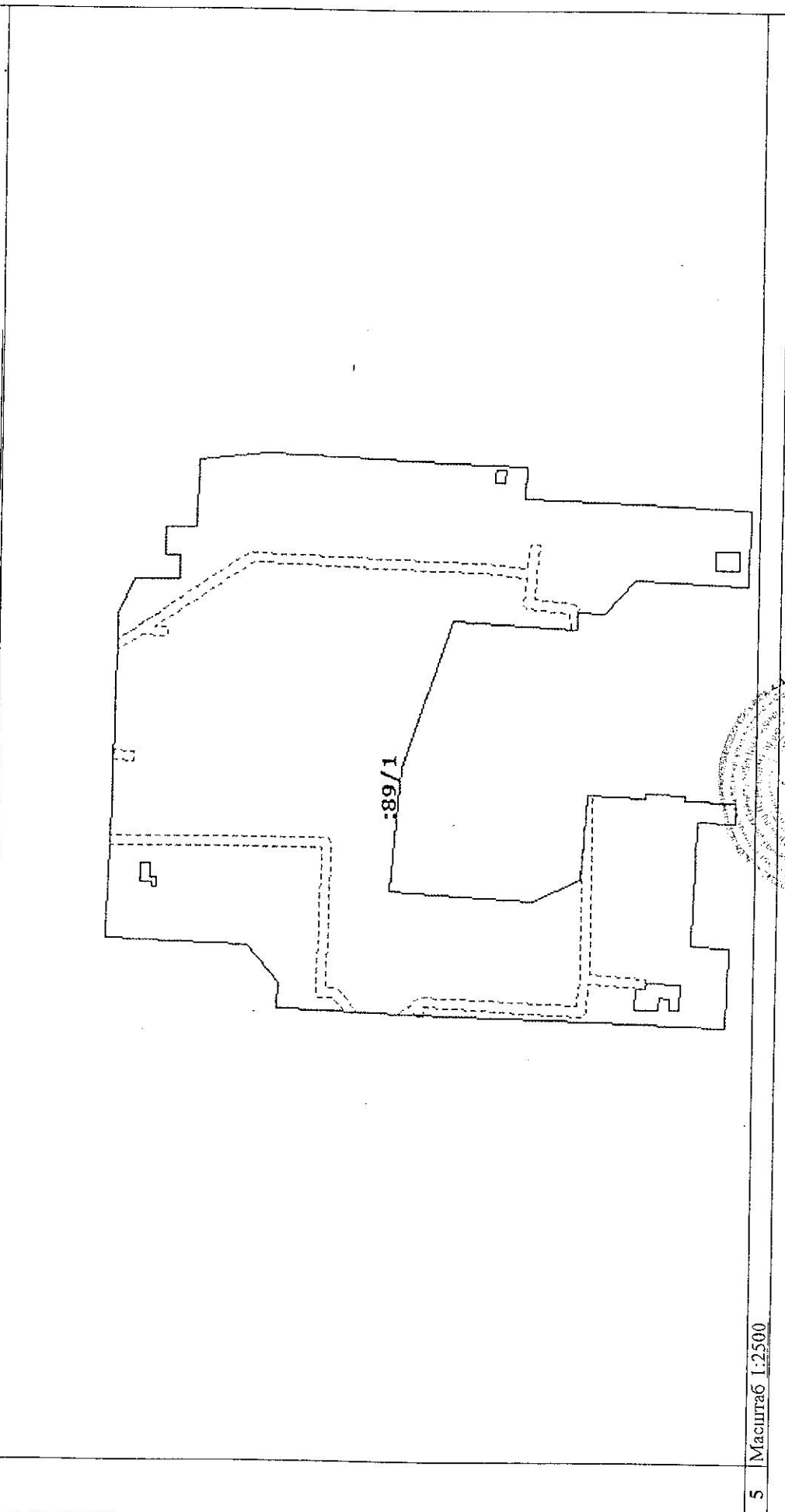
(инициалы, фамилия)



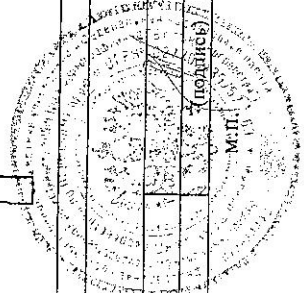
КАДАСТРОВЫЙ ПАСПОРТ ЗЕМЕЛЬНОГО УЧАСТКА

"25" мая 2015 г. № 5900/201/15-452062

1	Кадастровый номер: 59:05:0101033:89
4	План (чертеж, схема) части земельного участка
2	Лист № 4
3	Всего листов: 4
Учетный номер части: 59:05:0101033:89/1	



5 Масштаб 1:2500



Инженер II категории
(полное наименование должности)

А. Б. Адуев
(инициалы, фамилия)


Филиал федерального государственного бюджетного учреждения "Федеральная кадастровая палата Федеральной службы государственной регистрации, кадастра и картографии" по Пермскому краю
(полное наименование органа кадастрового учета)

КВ.1
КАДАСТРОВАЯ ВЫПИСКА О ЗЕМЕЛЬНОМ УЧАСТКЕ
 "01" июня 2015г. № 5900/201/15-475254

1	Кадастровый номер:	59:05:0101033:11	2	Лист № <u>1</u>	3	Всего листов: <u>4</u>
4	Номер кадастрового квартала:	59:05:0101033	6	Дата внесения номера в государственный кадастр недвижимости: 01.01.2005		
5	Предыдущие номера:					
7						
8	Кадастровые номера объектов капитального строительства:					
9	Адрес (описание местоположения): Пермский край, г. Губаха, пр-кт Октябрьский, дом 16					
10	Категория земель: Земли населённых пунктов					
11	Разрешенное использование: торговый павильон					
12	Площадь: 70 кв. м					
13	Кадастровая стоимость: 109419,80 руб.					
14	Система координат: МСК59 (Зона 2)					
15	Сведения о правах: Сведения о регистрации прав отсутствуют					
16	Особые отметки: Граница земельного участка не установлена в соответствии с требованиями земельного законодательства.					
17	Характер сведений государственного кадастра недвижимости (статус записи о земельном участке): Сведения об объекте недвижимости имеют статус ранее учтенные					
	Дополнительные сведения:					
18	18.1					
	18.2	Кадастровые номера участков, образованных из земельного участка:				
19	Сведения о кадастровых инженерах:					

Заместитель начальника отдела М.П. В.А. Ананьев
(наименование должности) (подпись) (инициалы, фамилия)

КВ.2
КАДАСТРОВАЯ ВЫПИСКА О ЗЕМЕЛЬНОМ УЧАСТКЕ
"01" июня 2015г. № 5900/201/15-475254

1	Кадастровый номер:	59:05:0101033:11	2	Лист №	2	3	Всего листов:	4
4	План (чертеж, схема) земельного участка:							
								
5	Масштаб:							

Заместитель начальника отдела
(подпись)

М.П.

(подпись)

В.А. Апаньев
(подпись, фамилия)

КВ.5

КАДАСТРОВАЯ ВЫПИСКА О ЗЕМЕЛЬНОМ УЧАСТКЕ
"01" июня 2015г. № 5900/201/15-475254

1	Кадастровый номер:	59:05:0101033:11		2	Лист № 3	3	Всего листов: 4	
Описание местоположения границ земельного участка:								
4	Номер п/п	Номер точки	Дирекционный угол	Горизонтальное продолжение (м)	Описание закрепления на местности	Кадастровые номера смежных участков	Особые отметки	
	1	2	3	4	5	6	7	
	1	1	6	271° 58'	3.49	—	59:05:0101033:12	Адрес отсутствует
	2	2	1	181° 55'	4.50	—	59:05:0101033:89	Адрес отсутствует
	3	3	2	91° 52'	8.89	—	59:05:0101033:89	Адрес отсутствует
	4	4	3	1° 54'	10	—	59:05:0101033:89	Адрес отсутствует
	5	5	4	271° 55'	5.39	—	59:05:0101033:89	Адрес отсутствует
6	6	5	181° 59'	5.50	—	59:05:0101033:12	Адрес отсутствует	

Заместитель начальника отдела

(подпись)

М.П.

(подпись)

В.А. Ананьев

(подпись, фамилия)

КВ.6

КАДАСТРОВАЯ ВЫПИСКА О ЗЕМЕЛЬНОМ УЧАСТКЕ
"01" июня 2015г. № 5900/201/15-475254

1	Кадастровый номер:	59:05:0101033:11		2	Лист № 4	3	Всего листов: 4	
Описание поворотных точек границ земельного участка								
4	Номер точки	Координаты		Описание закрепления на местности	Особые отметки (точность определения)	5	0.10	
		X	Y					
	1	2	3	4				
	1	609483.29	2308069.20					
	2	609487.79	2308069.35					
	3	609488.08	2308060.46					
	4	609478.09	2308060.13					
5	609477.91	2308065.52						
6	609483.41	2308065.71					0.30	

Заместитель начальника отдела

(подпись)

М.П.

(подпись)

В.А. Ананьев

(подпись, фамилия)

филиал федерального государственного учреждения "Федеральная кадастровая палата Федеральной службы государственной регистрации, кадастра и картографии" по Пермскому краю
(полное наименование органа государственной власти)

**КВ.1
КАДАСТРОВАЯ ВЫПИСКА О ЗЕМЕЛЬНОМ УЧАСТКЕ
"01" июня 2015г. № 5900/201/15-475263**


1	Кадастровый номер:	59:05:0101033:12	2	Лист № 1	3	Всего листов: 4
4	Номер кадастрового квартала:	59:05:0101033	Дата внесения номера в государственный кадастр недвижимости:			
5	Предыдущие номера:	6	24.06.1997			
7	Кадастровые номера объектов капитального строительства:					
8	Кадастровые номера объектов капитального строительства:					
9	Адрес (описание местоположения): край Пермский, г. Губаха, пр-кт Октябрьский					
10	Категория земель: Земли населённых пунктов					
11	Разрешенное использование: под тарник у магазина "Василек"					
12	Площадь: 104 кв. м					
13	Кадастровая стоимость: 162493.76 руб.					
14	Система координат: МСК59 (Зона 2)					
Сведения о правах:						
	Правообладатель	Вид права, номер и дата регистрации	Особые отметки	Документ	Адрес для связи с правообладателем	
15	Российская Федерация	Собственность, № 59-59-01/155/2005-624 от 20.12.2005		—	Почтовый адрес и (или) адрес электронной почты, по которым осуществляется связь с правообладателем земельного участка, отсутствует	
	Российская Федерация	собственность, № 59-59-01/155/2005/-624 от 20.12.2005		—	Почтовый адрес и (или) адрес электронной почты, по которым осуществляется связь с правообладателем земельного участка, отсутствует	
16	Особые отметки: Граница земельного участка не установлена в соответствии с требованиями земельного законодательства.					
17	Характер сведений государственного кадастра недвижимости (статус записи о земельном участке): Сведения об объекте недвижимости имеют статус ранее учтенные					
Дополнительные сведения:						
18	18.1					
	18.2	Кадастровые номера участков, образованных из земельного участка:				
19	Сведения о кадастровых инженерах:					

Заместитель начальника отдела
(полное наименование должности)

М.П.

В.А. Ананьев
(полное имя, фамилия)

КВ.2
КАДАСТРОВАЯ ВЫПИСКА О ЗЕМЕЛЬНОМ УЧАСТКЕ
"01" июня 2015г. № 5900/201/15-475263

1	Кадастровый номер:	59:05:0101033:12	2	Лист №	2	3	Всего листов:	4
4	План (чертеж, схема) земельного участка:							
								
5	Масштаб:							

Заместитель начальника отдела
(наименование должности)

М.П.

(подпись)

В.А. Афаньев
(подпись, фамилия)

КВ.5
КАДАСТРОВАЯ ВЫПИСКА О ЗЕМЕЛЬНОМ УЧАСТКЕ
 "01" июня 2015г. № 5900/201/15-475263

1		Кадатровый номер: 59:05:0101033:12		2	Лист № 3	3	Всего листов: 4
Описание местоположения границ земельного участка:							
Номер п/п	Номер точки	Дирекционный угол	Горизонтальное проложение (м)	Описание закрепления на местности	Кадатровые номера смежных участков	Особые отметки	
1	2	3	4	5	6	7	8
1	1	2	271° 58'	3.49	---	59:05:0101033:11	Адрес отсутствует
2	2	3	181° 59'	5.50	---	59:05:0101033:11	Адрес отсутствует
3	3	4	181° 47'	4.50	---	59:05:0101033:89	Адрес отсутствует
4	4	5	271° 57'	5	---	59:05:0101033:89	Адрес отсутствует
5	5	6	182° 0'	4	---	59:05:0101033:89	Адрес отсутствует
6	6	7	91° 56'	11.01	---	59:05:0101033:89	Адрес отсутствует
7	7	8	1° 53'	14	---	59:05:0101033:89	Адрес отсутствует
8	8	1	272° 4'	2.50	---	59:05:0101033:89	Адрес отсутствует

Заместитель начальника отдела
 (подпись)

(подпись)

М.П.

В.А. Ананьев
 (полностью фамилия)

КВ.6
КАДАСТРОВАЯ ВЫПИСКА О ЗЕМЕЛЬНОМ УЧАСТКЕ
 "01" июня 2015г. № 5900/201/15-475263

1		Кадатровый номер: 59:05:0101033:12		2	Лист № 4	3	Всего листов: 4
Описание поворотных точек границ земельного участка							
Номер точки	Координаты		Y	Описание закрепления на местности	Особые отметки (точность определения)		
	X	Y					
1	2	3	4	5	6	7	8
1	609483.29	2308069.20			0.10		
2	609483.41	2308065.71			0.30		
3	609477.91	2308065.52			0.30		
4	609473.41	2308065.38			0.10		
5	609473.58	2308060.38			0.10		
6	609469.58	2308060.24			0.10		
7	609469.21	2308071.24			0.10		
8	609483.20	2308071.70			0.10		

Заместитель начальника отдела
 (подпись)

(подпись)

М.П.

В.А. Ананьев
 (полностью фамилия)

филиал федерального государственного бюджетного учреждения "Федеральная кадастровая палата Федерального агентства государственной регистрации, кадастра и картографии" по Пермскому краю
(полное наименование органа кадастрового учета)

КВ.1
КАДАСТРОВАЯ ВЫПИСКА О ЗЕМЕЛЬНОМ УЧАСТКЕ
 "02" июня 2015г. № 5900/201/15-481712


1	Кадастровый номер:	59:05:0101033:21	2	Лист № 1	3	Всего листов: 4
4	Номер кадастрового квартала:	59:05:0101033				
5	Предыдущие номера:		6	Дата внесения номера в государственный кадастр недвижимости: 19.01.2005		
7						
8	Кадастровые номера объектов капитального строительства:					
9	Адрес (описание местоположения): Пермский край, г. Губаха, пр-кт Ленина, у дома № 53					
10	Категория земель; Земли населённых пунктов					
11	Разрешенное использование: торговый киоск "Кулава"					
12	Площадь: 6 +/- 1 кв. м					
13	Кадастровая стоимость: 9377,10 руб.					
14	Система координат: МСК59 (Зона 2)					
15	Сведения о правах: Сведения о регистрации прав отсутствуют					
16	Особые отметки:					
17	Характер сведений государственного кадастра недвижимости (статус записи о земельном участке): Сведения об объекте недвижимости имеют статус ранее учтенные					
Дополнительные сведения:						
18.1						
18.2	Кадастровые номера образований из земельного участка:					
19	Сведения о кадастровых инженерах: Шамурин Сергей Евгеньевич №59-11-258, ООО "ГеоКарт", 13.04.2013					

Заместитель начальника отдела
(полное наименование должности)

М.П.

В.А. Афаньев
(подпись, фамилия)

КВ.2
КАДАСТРОВАЯ ВЫПИСКА О ЗЕМЕЛЬНОМ УЧАСТКЕ
"02" июня 2015г. № 5900/201/15-481712

1	Кадастровый номер: 59:05:0101033:21	2	Лист № 2	3	Всего листов: 4
4	План (чертеж, схема) земельного участка:				
					
5	Масштаб:				

Заместитель начальника отдела
(подпись)

М.П.

В.А. Апаньев
(подпись)

КВ.5
КАДАСТРОВАЯ ВЫПИСКА О ЗЕМЕЛЬНОМ УЧАСТКЕ
 "02" июня 2015г. № 5900/201/15-481712

1		Кадастровый номер: 59:05:0101033:21		2	Лист № 3	3	Всего листов: 4
Описание местоположения границ земельного участка:							
Номер п/п	Номер точки	Дирекционный угол	Горизонтальное проложение (м)	Описание закрепления на местности	Кадастровые номера смежных участков	Особые отметки	
4	1	2	3	4	5	6	8
	1	1	4	93° 58'	2,46	-	Адрес отсутствует
	2	2	1	4° 54'	2,58	-	
	3	3	2	274° 47'	2,52	-	
	4	4	3	183° 30'	2,61	-	Адрес отсутствует
						59:05:0101033:89	
						59:05:0101033:89	

Заместитель начальника отдела
 (подпись)

М.П.

В.А. Ананьев
 (подпись, фамилия)

КВ.6
КАДАСТРОВАЯ ВЫПИСКА О ЗЕМЕЛЬНОМ УЧАСТКЕ
 "02" июня 2015г. № 5900/201/15-481712

1		Кадастровый номер: 59:05:0101033:21		2	Лист № 4	3	Всего листов: 4
Описание поворотных точек границ земельного участка							
Номер точки	Координаты		Описание закрепления на местности	Особые отметки (точность определения)			
	X	Y					
4	1	2	3	4	5		
	1	609548.84	2308281.09	Закрепление отсутствует	0.10		
	2	609546.27	2308280.87	Закрепление отсутствует	0.10		
	3	609546.06	2308283.38	Закрепление отсутствует	0.10		
	4	609548.67	2308283.54	Закрепление отсутствует	0.10		

Заместитель начальника отдела
 (подпись)

М.П.

В.А. Ананьев
 (подпись, фамилия)

Филиал Федерального государственного бюджетного учреждения "Федеральная кадастровая палата Федеральной службы государственной регистрации, кадастра и картографии" по Пермскому краю

(полное наименование органа кадастрового учета)

КВ.1
КАДАСТРОВАЯ ВЫПИСКА О ЗЕМЕЛЬНОМ УЧАСТКЕ
 "01" июня 2015г. № 5900/201/15-475285


1	Кадастровый номер:	59:05:0101033:24	2	Лист № 1	3	Всего листов: 4
4	Номер кадастрового квартала:	59:05:0101033	6	Дата внесения номера в государственный кадастр недвижимости: 20.01.2005		
5	Предыдущие номера:					
7	Кадастровые номера объектов капитального строительства:					
8						
9	Адрес (описание местоположения): Пермский край, г. Губаха, пр-кт Ленина, у дома № 49 б					
10	Категория земель: Земли населённых пунктов					
11	Разрешенное использование: Торговый павильон					
12	Площадь: 40 +/- 2 кв. м					
13	Кадастровая стоимость: 63423.20 руб.					
14	Система координат: МСК59 (Зона 2)					
15	Сведения о правах: Сведения о регистрации прав отсутствуют					
16	Особые отметки:					
17	Характер сведений государственного кадастра недвижимости (статус записи о земельном участке): Сведения об объекте недвижимости имеют статус ранее учтенные					
18	Дополнительные сведения:					
	18.1					
18.2	Кадастровые номера участков, образованных из земельного участка:					
19	Сведения о кадастровых инженерах: Кутявина Дарья Геннадьевна №59-11-255, ООО "ГеоКарг", Пермский край, 618250, г. Губаха, ул. Суворова, 5, 31.10.2014					

Заместитель начальника отдела
 (подпись)

М.П.

В.А. Анянцев
 (подпись, фамилия)

**КВ.2
КАДАСТРОВАЯ ВЫПИСКА О ЗЕМЕЛЬНОМ УЧАСТКЕ
"01" июня 2015г. № 5900/201/15-475285**

1	Кадастровый номер:	59:05:0101033:24	2	Лист № <u>2</u>	3	Всего листов: <u>4</u>
4	План (чертеж, схема) земельного участка:					
						
5	Масштаб:					

В.А. Ананьев
(инициалы, фамилия)

(подпись)

М.П.

Заместитель начальника отдела
(полное наименование должности)

КВ.5
КАДАСТРОВАЯ ВЫПИСКА О ЗЕМЕЛЬНОМ УЧАСТКЕ
 "01" июня 2015г. № 5900/201/15-475285

1		Кадастровый номер: 59:05:0101033:24		2		Лист № 3		3		Всего листов: 4		
Описание местоположения границ земельного участка:												
Номер п/п	Номер точки	Дирекционный угол	Горизонтальное продолжение (м)	Описание закрепления на местности				Кадастровые номера смежных участков	Особые отметки			
1	2	3	4	5	6				7	8		
1	1	87° 46'	7.71					59:05:0101033:89	Адрес отсутствует			
2	2	357° 50'	4.49					59:05:0101033:89	Адрес отсутствует			
3	3	87° 45'	2.29					59:05:0101033:89	Адрес отсутствует			
4	4	357° 42'	1.99					59:05:0101033:89	Адрес отсутствует			
5	5	267° 47'	4.14					59:05:0101033:89	Адрес отсутствует			
6	6	177° 56'	2.50					59:05:0101033:89	Адрес отсутствует			
7	7	267° 51'	5.85					59:05:0101033:89	Адрес отсутствует			
8	8	177° 42'	3.99					59:05:0101033:89	Адрес отсутствует			

Заместитель начальника отдела _____ (подпись) М.П. _____ (подпись)

В.А. Ананьев _____ (подпись, фамилия)

КВ.6
КАДАСТРОВАЯ ВЫПИСКА О ЗЕМЕЛЬНОМ УЧАСТКЕ
"01" июня 2015г. № 5900/201/15-475285

1		Кадастровый номер: 59:05:0101033:24		2	Лист № 4	3	Всего листов: 4
Описание поворотных точек границ земельного участка							
Номер точки	Координаты		4	Описание закрепления на местности	5	Особые отметки (точность определения)	
	X	Y					
1	2	3					
1	609693.56	2308111.44		Закрепление отсутствует		0.10	
2	609689.07	2308111.61		Закрепление отсутствует		0.10	
3	609688.98	2308109.32		Закрепление отсутствует		0.10	
4	609686.99	2308109.40		Закрепление отсутствует		0.10	
5	609687.15	2308113.54		Закрепление отсутствует		0.10	
6	609689.65	2308113.45		Закрепление отсутствует		0.10	
7	609689.87	2308119.30		Закрепление отсутствует		0.10	
8	609693.86	2308119.14		Закрепление отсутствует		0.10	

Заместитель начальника отдела
(подпись)

М.П.

В.А. Ананьев
(подпись, фамилия)

филиал федерального государственного бюджетного учреждения "Федеральная кадастровая палата Федеральной службы государственной регистрации, кадастра и картографии" по Пермскому краю

(полное наименование органа кадастрового учета)

КВ.1
КАДАСТРОВАЯ ВЫПИСКА О ЗЕМЕЛЬНОМ УЧАСТКЕ
 "01" июня 2015г. № 5900/201/15-475256


1	Кадастровый номер:	59:05:0101033:70	2	Лист № 1	3	Всего листов: 4
4	Номер кадастрового квартала:	59:05:0101033	6	Дата внесения номера в государственный кадастр недвижимости: 22.06.2007		
5	Предыдущие номера:					
7	Кадастровые номера объектов капитального строительства:					
8	Кадастровые номера объектов капитального строительства:					
9	Адрес (описание местоположения): Пермский край, г. Губаха, пр-кт Ленина, д. 55а					
10	Категория земель: Земли населённых пунктов					
11	Разрешенное использование: под магазин					
12	Площадь: 79 +/- 6,48 кв. м					
13	Кадастровая стоимость: 122882,92 руб.					
14	Система координат: МСК59 (Зона 2)					
Сведения о правах:						
15	Правообладатель	Вид права, номер и дата регистрации	Особые отметки	Документ	Адрес для связи с правообладателем	
	Щеромова Ольга Александровна	Собственность. № 59-04/008/2012-606 от 24.07.2012	—	—	Почтовый адрес и (или) адрес электронной почты, по которым осуществляется связь с правообладателем земельного участка. отсутствует	
16	Особые отметки:					
17	Характер сведений государственного кадастра недвижимости (статус записи о земельном участке): Сведения об объекте недвижимости имеют статус ранее учтенные					
Дополнительные сведения:						
18	18.1					
	18.2	Кадастровые номера участков, образованных из земельного участка:				
19	Сведения о кадастровых инженерах:					

Заместитель начальника отдела
 (полное наименование должности)

М.П.

В.А. Андриев
 (полное наименование)

КВ.2
КАДАСТРОВАЯ ВЫПИСКА О ЗЕМЕЛЬНОМ УЧАСТКЕ
"01" июня 2015г. № 5900/201/15-475256

1	Кадастровый номер:	59:05:0101033:70	2	Лист № 2	3	Всего листов: 4
4	План (чертеж, схема) земельного участка:					
						
5	Масштаб:					

Заместитель начальника отдела (подпись) _____ М.П. _____ В.А. Ананьев (подпись, фамилия)

КВ.5
КАДАСТРОВАЯ ВЫПИСКА О ЗЕМЕЛЬНОМ УЧАСТКЕ
 "01" июня 2015г. № 5900/201/15-475256

1		Кадастровый номер: 59:05:0101033:70		2	Лист № 3	3	Всего листов: 4	
Описание местоположения границ земельного участка:								
4	п/п	Номер точки	Дирекционный угол	Горизонтальное положение (м)	Описание закрепления на местности	Кадастровые номера смежных участков	Особые отметки	
	1	2	3	4	5	6	7	
	1	1	7	0° 50'	9.70	---	59:05:0101033:89	Адрес отсутствует
	2	2	1	270° 47'	8.10	---	59:05:0101033:89	Адрес отсутствует
	3	3	2	180° 0'	0.15	---	59:05:0101033:89	Адрес отсутствует
	4	4	3	180° 33'	1.05	---	59:05:0101033:89	Адрес отсутствует
	5	5	4	180° 49'	8.50	---	59:05:0101033:89	Адрес отсутствует
	6	6	5	90° 50'	6.89	---	59:05:0101033:89	Адрес отсутствует
7	7	6	90° 29'	1.20	---	59:05:0101033:89	Адрес отсутствует	

Заместитель начальника отдела (подпись) _____ М.П. _____ В.А. Ананьев (подпись, фамилия)

КВ.6
КАДАСТРОВАЯ ВЫПИСКА О ЗЕМЕЛЬНОМ УЧАСТКЕ
 "01" июня 2015г. № 5900/201/15-475256

1		Кадастровый номер: 59:05:0101033:70		2	Лист № 4	3	Всего листов: 4
Описание поворотных точек границ земельного участка							
Номер точки	Координаты		Описание закрепления на местности	Особые отметки (точность определения)	5	0.10	0.10
	X	Y					
1	2	3	4	5	0.10	0.10	0.10
1	609447.48	2308242.21	---	---	0.10	0.10	0.10
2	609447.37	2308250.31	---	---	0.10	0.10	0.10
3	609447.52	2308250.31	---	---	0.10	0.10	0.10
4	609448.57	2308250.32	---	---	0.10	0.10	0.10
5	609457.07	2308250.44	---	---	0.10	0.10	0.10
6	609457.17	2308243.55	---	---	0.10	0.10	0.10
7	609457.18	2308242.35	---	---	0.10	0.10	0.10

Заместитель начальника отдела (подпись) _____ М.П. _____ В.А. Ананьев (подпись, фамилия)

1:500 м

Проект Ленина

А

Улица Проект Ленинна.

103.80

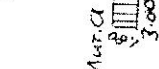
Земельный участок дома N 49

45.0

16.9

41.70

1.35



9.4

4.50

6.40

36

33

14.1

6.40

11.1

04.3

30

11.3

6.40

31

11.4

04.3

32

11.7

14.0

149.50

Земельный участок дома N 53 А

Масштаб: 1:500.
Размеры в метрах.

100.88.20

Губахинский

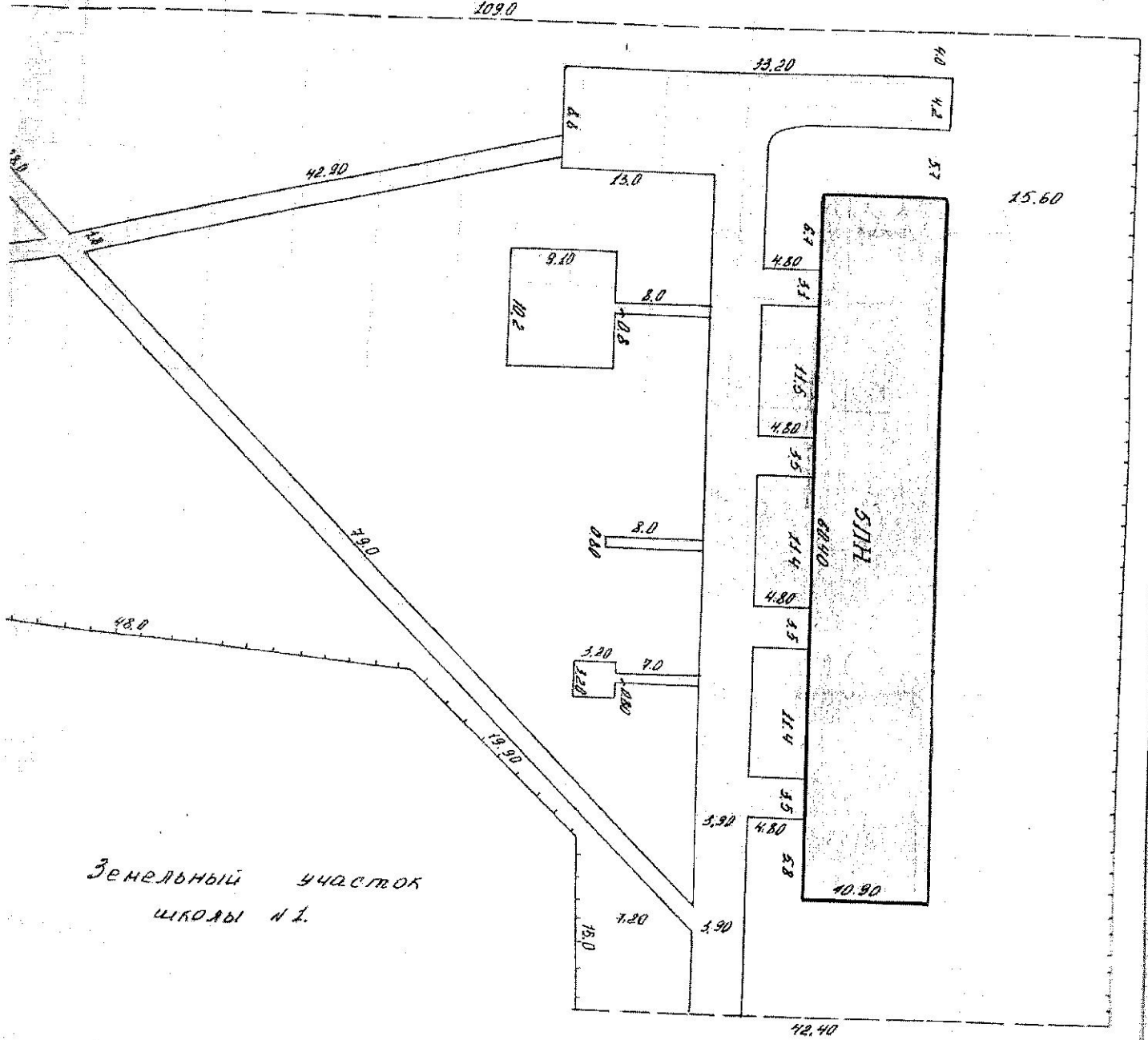
ПЛАН

№ 536

Губахинский район, г. Губаха

536 по улице Проспект Ленина

Земельный участок дома № 536 по проспекту Ленина.



Земельный участок школы № 1.

1:500
метрах

20/51-882 Чертиль: З
Проверка: З

Губахинский П Л А Н

Масштаб 1:500

Доля (часть, литеры)

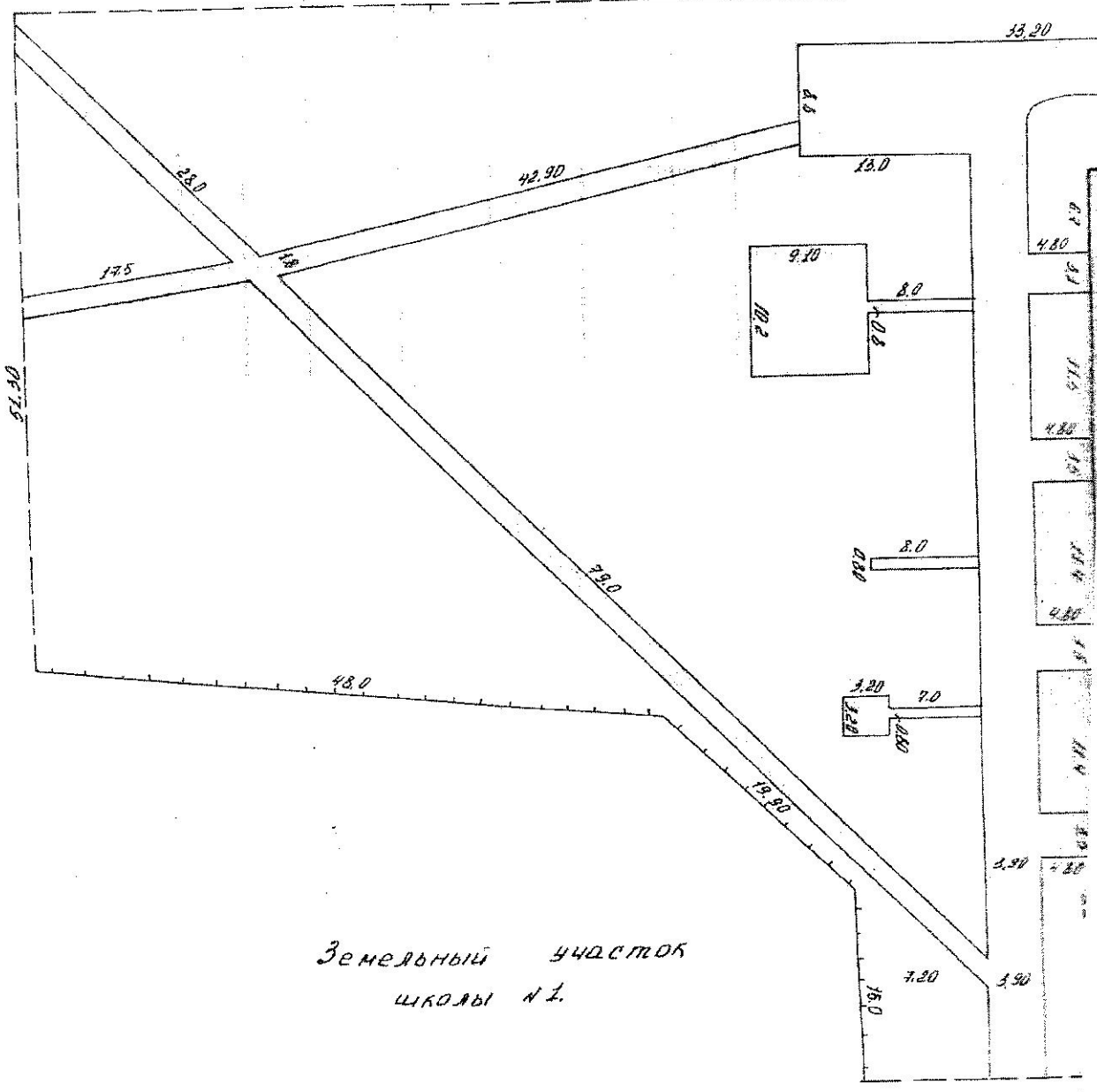
4

Губахинский П Л А Н

53б

Праспект Ленина

Земельный участок дома № 53б по 1090



Земельный участок
школы № 1.

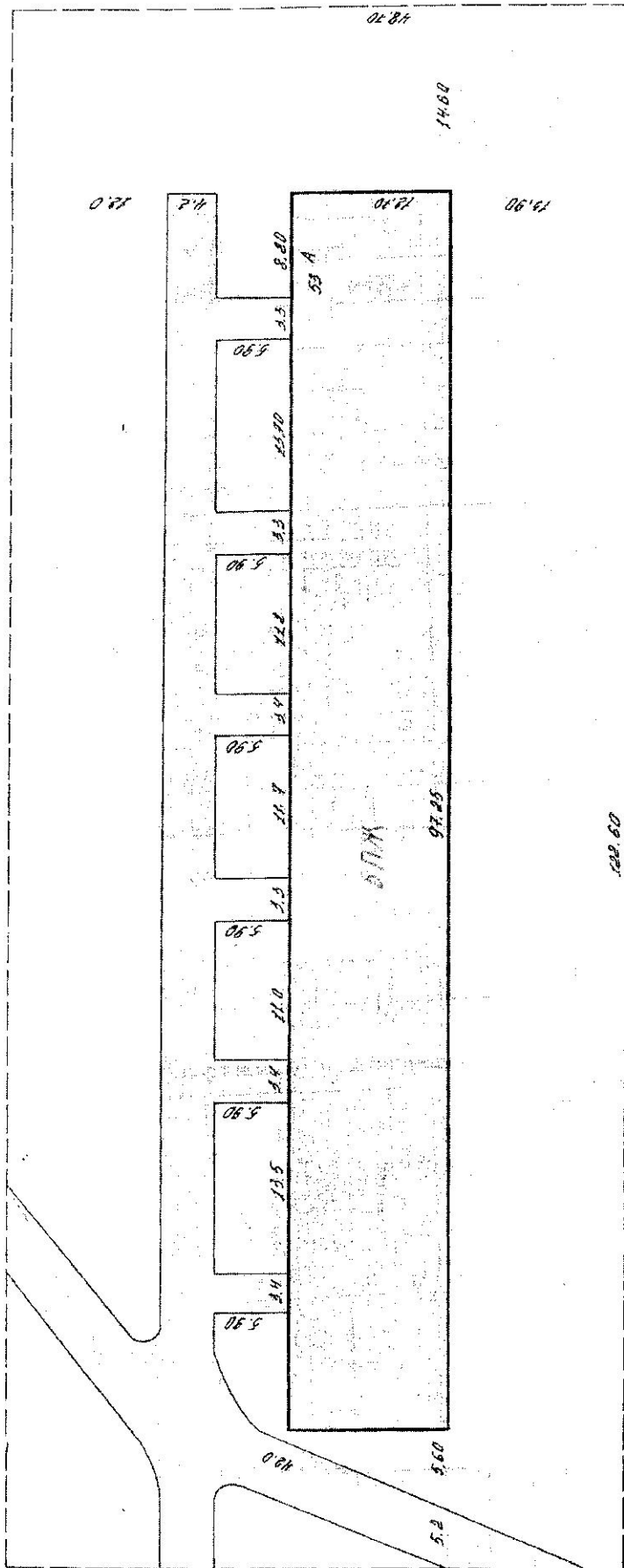
Масштаб: 1:500
Размеры в метрах.

Губахинский

г. Губаха.

53 А Пролетар Ленинский А.

Земельный участок дома № 53 по Пролетару Ленинскому.



Земельный участок дома № 53 по Пролетару Ленинскому.

Рубохицкий

с Рубола

53 б


Проспект Ленина

А

Земельный участок дома №53А по Проспекту Ленина.

116,15

Земельный участок дома №53А



Земельный участок дома №53Б

Земельный участок дома №53Б

Масштаб: 1:500.

Масштаб: 1:500.

