



ПОСТАНОВЛЕНИЕ
АДМИНИСТРАЦИИ
ГОРОДСКОГО ОКРУГА «ГОРОД ГУБАХА»
ПЕРМСКОГО КРАЯ

06.02.2019

№ 91

Об утверждении проекта
межевания территории площадью 2,13га,
расположенной в кадастровом
квартале 59:05:0201006,
ограниченной ул.2-я
Коммунистическая, -
пер.Ватутина, - ул.Ватутина
рп.Углеуральский

В соответствии со статьей 43 Градостроительного кодекса Российской Федерации, статьей 14 Правил землепользования и застройки Губахинского городского округа Пермского края, утвержденных решением Губахинской городской Думы I созыва № 222 от 06 ноября 2014 года,

ПОСТАНОВЛЯЮ:

1. Утвердить проект межевания территории площадью 2,13га, расположенной в кадастровом квартале 59:05:0201006, ограниченной ул.2-я Коммунистическая, - пер.Ватутина, - ул.Ватутина рп.Углеуральский.
2. Постановление опубликовать в информационно-телекоммуникационной сети «Интернет» на официальном сайте администрации городского округа «Город Губаха».
3. Постановление вступает в силу со дня его подписания.
4. Контроль за исполнением настоящего постановления оставляю за собой.

Глава города –
глава администрации

Н.В. Лазейкин

ООО "АртПроект", г. Кунгур

**Проект межевания территории,
площадью 2,13га, расположенной в кадастровом
квартале № 59:05:0201006,
ограниченной ул.2-я Коммунистическая,
-пер. Ватутина -ул. Ватутина пос. Углеуральский**

**Том I
Пояснительная записка**

Шифр: 34/18 ОЧП.ПЗ

Директор ООО «АртПроект»

Александров А.Н.

Кунгур, 2018 г.

СОСТАВ ПРОЕКТА

Том I шифр ПМТ.ОЧП.ПЗ

Пояснительная записка.

Том I.I шифр ПМТ.ОЧП

Графические материалы:

№ п/п	Наименование	Лист	Масшта б
1	2	3	4
1	Чертеж межевания территории. Общий чертеж	ПМТ.ОЧП-1	1:1000
2	Чертеж межевания территории. Схема поворотных точек формируемых земельных участков	ПМТ.ОЧП-2	1:1000
3	Разбивочный чертеж красных линий	ПМТ.ОЧП-3	1:1000

Том II.I шифр ПМТ.МОП

Графические материалы:

№ п/п	Наименование	Лист	Масшта б
1	2	3	4
1	План фактического землепользования	ПМТ.МОП-1	1:1500

СОДЕРЖАНИЕ

ВВЕДЕНИЕ	4
1. ХАРАКТЕРИСТИКА ТЕРРИТОРИИ, НА КОТОРУЮ ОСУЩЕСТВЛЯЕТСЯ МЕЖЕВАНИЕ	5
2. ФОРМИРУЕМЫЕ ЗЕМЕЛЬНЫЕ УЧАСТКИ.....	8
3. РАСЧЕТНОЕ ОБОСНОВАНИЕ ПЛОЩАДЕЙ ЗЕМЕЛЬНЫХ УЧАСТКОВ ДЛЯ ЭКСПЛУАТАЦИИ МНОГОКВАРТИРНЫХ ДОМОВ.....	11
4. ВЕДОМОСТЬ КООРДИНАТ ПРОЕКТА МЕЖЕВАНИЯ.....	12

ВВЕДЕНИЕ

Проект разработан ООО «АртПроект» в соответствии с:

- Градостроительным кодексом Российской Федерации от 29.12.2004 N 190-ФЗ;
- Земельным кодексом Российской Федерации от 25.10.2001 N 136-ФЗ;
- Водным кодексом Российской Федерации от 03.06.2006 N 74-ФЗ;
- Лесным кодексом Российской Федерации от 04.12.2006 N 200-ФЗ;
- СНИП 11-04-2003 «Инструкция о порядке разработки, согласования, экспертизы и утверждения градостроительной документации», СНИП и СанПиН в области градостроительства;
- СанПиН 2.2.1/2.1.1.1200-03 «Санитарно-защитные зоны и санитарная классификация предприятий, сооружений и иных объектов»;
- Региональными нормативами градостроительного проектирования Пермского края;
- Действующим законодательством в области архитектурной деятельности и градостроительства, строительными и санитарно-эпидемиологическими нормами.

Площадь участка в границах проектирования 15197,45 кв.м. Границы проектирования приняты согласно чертежу, согласованному с Заказчиком.

Проект выполнен на топографической съемке М 1:500 проектируемой территории, соответствующей действительному состоянию местности на момент разработки проекта, выполненным ИП Чуприков в 2018 г.

Проект выполнен на основании исходных данных:

1. Утвержденная градостроительная документация:

- Генеральный план городского округа «Город Губаха» Пермского края;
- Правила землепользования и застройки городского округа «Город Губаха» Пермского края.

2. Границы соседних землевладений, отводов участков под все виды использования сформированы на основании кадастровых планов территории, предоставленного филиалом федерального государственного бюджетного учреждения «Федеральная кадастровая палата Федеральной службы государственной регистрации, кадастра и картографии» по Пермскому краю.

1. ХАРАКТЕРИСТИКА ТЕРРИТОРИИ, НА КОТОРУЮ ОСУЩЕСТВЛЯЕТСЯ МЕЖЕВАНИЕ

Территория проекта межевания расположена в юго-западной части р.п. Углеуральский и ограничена улично-дорожной сетью.

На проектируемой территории расположены многоквартирные жилые дома, признанные аварийными и предназначенные для переселения, многоквартирный жилой дом в удовлетворительном состоянии, гаражи капитальные и металлические, придомовые постройки.

Современное использование

Согласно генеральному плану городского округа «Город Губаха» Пермского края, территория объекта межевания расположена в следующих функциональных зонах:

ЖЗ-2 – Зоны застройки малоэтажными многоквартирными жилыми домами (до 4эт.).

В соответствии с правилами землепользования и застройки городского округа «Город Губаха» Пермского края, территория объекта межевания расположена в следующих территориальных зонах:

ЖЗ-2 – Зоны застройки малоэтажными многоквартирными жилыми домами (до 4эт.).

Фрагмент карты градостроительного зонирования р.п. Углеуральский представлен на рисунке 1.

Согласно кадастровому плану территории на территории существуют сформированные земельные участки.

Земельные участки, поставленные на государственный кадастровый учет на территории проекта межевания

Разрабатываемый объект проекта межевания расположен в кадастровом квартале 59:05:0201006. Категория земель – земли населенных пунктов. По данным Федерального государственного бюджетного учреждения «Федеральная кадастровая палата Федеральной службы государственной регистрации, кадастра и картографии» по Пермскому краю собственников земельных участков на исследуемой территории нет (таблица 1).

Кадастровые номера земельных участков, расположенных на территории проекта межевания, указаны в кадастровом плане территории КУВИ-001/2018-3013155 от 01.06.2018 г.

Сооружения и коммуникации транспортной и инженерной инфраструктуры

Улично-дорожная сеть состоит из автомобильных дорог с твердым покрытием из асфальтобетона.

Согласно кадастровому плану территории, часть территории проекта межевания расположена в охрannой зоне ВЛ 110 кВ. Данная зона указана на чертеже межевания территории и плане фактического землепользования.

Проект межевания территории площадью 2,13га, расположенной в кадастровом квартале № 59:05:0201006, ограниченной ул.2-я Коммунистическая, -пер.Ватутина -ул.Ватутина пос.Углеуральский

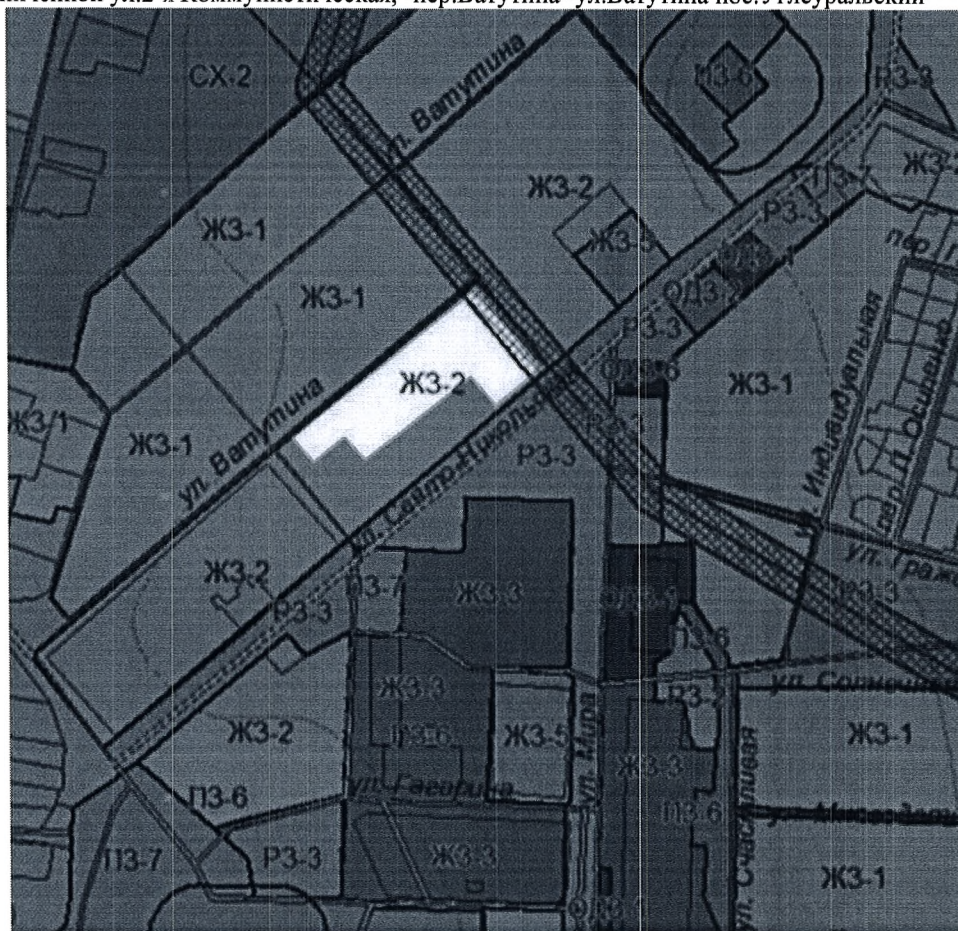


Рисунок 1 – Фрагмент карты градостроительного зонирования р.п. Углеуральский с границей проектируемой территории

Проект межевания территории площадью 2,13га, расположенной в кадастровом квартале № 59:05:0201006, ограниченной ул.2-я Коммунистическая, -пер.Ватутина - ул.Ватутина пос.Углеуральский

Таблица 1. Экспликация земельных участков фактического землепользования

№	Кадастровый номер	Адрес	Землеполь- зователь	Вид права на земельный участок	Вид разрешенного использования	Площадь по документам (кв.м)	Площадь по плану отвода (кв.м)
1	2	3	4	5	6	7	8
1	59:05:0201006:4172	Пермский край, г. Губаха, пгт. Углеуральский, ул. 2- я Коммунистическая, 23; ул. Ватутина, 12, 14, 16, 18, 20	-	-	Под шесть 2-этажных многоквартирных домов	15142+/- 43	15144
2	59:05:0201006:4169	Пермский край, г. Губаха, пгт. Углеуральский, ул. 2- я Коммунистическая, ул. Ватутина	-	-	Обслуживание автотранспорта (металлический гараж)	53+/- 3	53

2. ФОРМИРУЕМЫЕ ЗЕМЕЛЬНЫЕ УЧАСТКИ

Проектом межевания предлагается:

- 1) Образовать, путем выдела из земельного участка с кадастровым номером 59:05:0201006:4172, 6 земельных участков с условными номерами: 4172:ЗУ2, :4172:ЗУ3, :4172:ЗУ4, :4172:ЗУ5, :4172:ЗУ7, : 4172:ЗУ8, площадь каждого 1500 кв.м. с видом разрешенного использования для индивидуального жилищного строительства.
- 2) Образовать, путем выдела из земельного участка с кадастровым номером 59:05:0201006:4172, земельный участок с условным номером: 4172:ЗУ1, площадью 1272 кв.м. с видом разрешенного использования для индивидуального жилищного строительства.
- 3) Образовать, путем выдела из земельного участка с кадастровым номером 59:05:0201006:4172, земельный участок с условным номером: 4172:ЗУ6, площадью 1662 кв.м. с видом разрешенного использования для индивидуального жилищного строительства.
- 4) Земельный участок с кадастровым номером 59:05:0201006:4172, оставить в измененных границах, площадью 3211 кв.м. с видом разрешенного использования малоэтажная многоквартирная жилая застройка.
- 5) Оставить без изменения земельный участок с кадастровым номером 59:05:0201006:4169.
- 6) Внести изменения в Генеральный план и Правила землепользования и застройки городского округа «Город Губаха» Пермского края, и отнести земельные участки с условными номерами 4172:ЗУ1, 4172:ЗУ2, :4172:ЗУ3, :4172:ЗУ4, :4172:ЗУ5, 4172:ЗУ6, :4172:ЗУ7, :4172:ЗУ8 к зоне ЖЗ-1 – Зона застройки малоэтажными жилыми домами с приусадебными земельными участками.
- 7) Установить (законординировать) красные линии квартала, ограниченного ул.2-я Коммунистическая, -пер.Ватутина -ул.Ватутина пос.Углеуральский, т.к. данная территория не имеет утвержденных в установленном порядке красных линий. Ведомость координат представлена на Разбивочном чертеже красных линий и в ведомости координат проекта.

Проект межевания территории площадью 2,13га, расположенной в кадастровом квартале № 59:05:0201006, ограниченной ул.2-я Коммунистическая, -пер.Ватутина - ул.Ватутина пос.Углеуральский

Таблица 2. Эспликация образуемых и изменяемых земельных участков

№	Кадастровый/условный номер земельного участка на чертеже	Адрес	Землепользователь	Площадь по проекту кв.м	Вид разрешенного использования	Примечание
1	2	3	4	5	6	7
1	:4172:3У1	Пермский край, г. Губаха, пгт. Углеуральский ул. Ватутина	-	1272	Для индивидуального жилищного строительства	Образован путем выдела из земельного участка с кадастровым номером 59:05:0201006:4172
2	:4172:3У2	Пермский край, г. Губаха, пгт. Углеуральский ул. Ватутина	-	1500	Для индивидуального жилищного строительства	Образован путем выдела из земельного участка с кадастровым номером 59:05:0201006:4172
3	:4172:3У3	Пермский край, г. Губаха, пгт. Углеуральский ул. Ватутина	-	1500	Для индивидуального жилищного строительства	Образован путем выдела из земельного участка с кадастровым номером 59:05:0201006:4172
4	:4172:3У4	Пермский край, г. Губаха, пгт. Углеуральский ул. Ватутина	-	1500	Для индивидуального жилищного строительства	Образован путем выдела из земельного участка с кадастровым номером 59:05:0201006:4172
5	:4172:3У5	Пермский край, г. Губаха, пгт. Углеуральский ул. Ватутина	-	1500	Для индивидуального жилищного строительства	Образован путем выдела из земельного участка с кадастровым номером 59:05:0201006:4172
6	:4172:3У6	Пермский край, г. Губаха, пгт. Углеуральский ул. Ватутина	-	1662	Для индивидуального жилищного строительства	Образован путем выдела из земельного участка с кадастровым номером 59:05:0201006:4172

Проект межевания территории площадью 2,13га, расположенной в кадастровом квартале № 59:05:0201006, ограниченной ул.2-я Коммунистическая, -пер.Ватутина - ул.Ватутина пос.Углеуральский

1	2	3	4	5	6	7
7	:4172:3У7	Пермский край, г. Губаха, пгт. Углеуральский ул. Ватутина	-	1500	Для индивидуального жилищного строительства	Образован путем выдела из земельного участка с кадастровым номером 59:05:0201006:4172
8	:4172:3У8	Пермский край, г. Губаха, пгт. Углеуральский ул. Ватутина	-	1500	Для индивидуального жилищного строительства	Образован путем выдела из земельного участка с кадастровым номером 59:05:0201006:4172
9	:4172	Пермский край, г. Губаха, пгт. Углеуральский, ул. 2-я Коммунистическая, 23	-	3211	Малоэтажная многоквартирная жилая застройка	Оставить в измененных границах, после выдела земельных участков с условными номерами :4172:3У1, :4172:3У2, :4172:3У3, :4172:3У4, :4172:3У5, :4172:3У6, :4172:3У7, :4172:3У8
10	59:05:0201006:4169	Пермский край, г. Губаха, пгт. Углеуральский, ул. 2-я Коммунистическая, ул. Ватутина	-	53+/- 3	Обслуживание автотранспорта (металлический гараж)	Оставить без изменения

3. РАСЧЕТНОЕ ОБОСНОВАНИЕ ПЛОЩАДЕЙ ЗЕМЕЛЬНЫХ УЧАСТКОВ ДЛЯ ЭКСПЛУАТАЦИИ МНОГOKBAPТИРНЫХ ДОМОВ

Земельные участки для эксплуатации многоквартирных домов были образованы с учетом нормативных площадей под многоквартирные жилые дома, границ смежных земельных участков и с учетом фактического использования территории.

Таблица 3. Расчет нормативных площадей земельных участков под многоквартирные жилые дома

№	Адрес	Год постройки	Общая площадь жилых помещений, кв.м	Этажность	Удельный показатель земельной доли	Нормативная площадь, кв.м.	Площадь по проекту
1	2	3	4	5	6	7	8
1	ул. 2-я Коммунистическая, д.23	1950	514,8	2	2,84	1462,03	3211

Нормативные площади были определены в соответствии с СП 30-101-98 Методические указания по расчету нормативных размеров земельных участков в кондоминиумах, их расчеты приведены в таблице 3.

Для эксплуатации жилого дома по адресу: ул. 2-я Коммунистическая, д.23 образован земельный участок: :4172:3У9, площадью 3211 кв.м., что соответствует нормативной площади. Участок сформирован в соответствии с фактическим использованием территории.

Проект межевания территории площадью 2,13га, расположенной в кадастровом квартале № 59:05:0201006, ограниченной ул.2-я Коммунистическая, -пер.Ватутина -ул.Ватутина пос.Углеуральский

4. ВЕДОМОСТЬ КООРДИНАТ ПРОЕКТА МЕЖЕВАНИЯ

Ведомость координат поворотных точек образуемых земельных участков

Обозначение земельного участка :4172:3У1 Площадь 1272 кв.м.			
Обозначение характерных точек границ	Координаты, м		Горизонтальное проложение (S), м
	X	Y	
1	2	3	4
н1	621209,90	2308938,15	33,45
3	621184,26	2308959,64	37,69
2	621159,26	2308931,43	34,06
1	621185,37	2308909,56	37,67
н1	621209,90	2308938,15	-

Обозначение земельного участка :4172:3У2 Площадь 1500 кв.м.			
Обозначение характерных точек границ	Координаты, м		Горизонтальное проложение (S), м
	X	Y	
1	2	3	4
н2	621225,78	2308956,66	63,66
н3	621176,21	2308996,61	22,50
4	621161,77	2308979,36	29,91
3	621184,26	2308959,64	33,45
н1	621209,90	2308938,15	24,39
н2	621225,78	2308956,66	-

Обозначение земельного участка :4172:3У3 Площадь 1500 кв.м.			
Обозначение характерных точек границ	Координаты, м		Горизонтальное проложение (S), м
	X	Y	
1	2	3	4
н2	621225,78	2308956,66	23,52
н4	621241,09	2308974,51	63,93
н5	621191,31	2309014,63	2,43
3	621189,75	2309012,77	21,08
н3	621176,21	2308996,61	63,66
н2	621225,78	2308956,66	-

Обозначение земельного участка :4172:3У4 Площадь 1500 кв.м.			
Обозначение характерных точек границ	Координаты, м		Горизонтальное проложение (S), м
	X	Y	
1	2	3	4
н6	621256,34	2308992,29	64,21
н7	621206,34	2309032,58	23,41
н5	621191,31	2309014,63	63,93

Проект межевания территории площадью 2,13га, расположенной в кадастровом квартале № 59:05:0201006, ограниченной ул.2-я Коммунистическая, -пер.Ватутина -ул.Ватутина пос.Углеуральский

н4	621241,09	2308974,51	23,42
н6	621256,34	2308992,29	-

Обозначение земельного участка :4172:3У5 Площадь 1500 кв.м.

Обозначение характерных точек границ	Координаты, м		Горизонтальное проложение (S), м
	X	Y	
1	2	3	4
н8	621271,52	2309009,99	64,49
н9	621221,31	2309050,46	23,32
н7	621206,34	2309032,58	64,21
н6	621256,34	2308992,29	23,32
н8	621271,52	2309009,99	-

Обозначение земельного участка :4172:3У6 Площадь 1662 кв.м.

Обозначение характерных точек границ	Координаты, м		Горизонтальное проложение (S), м
	X	Y	
1	2	3	4
н9	621221,31	2309050,46	64,49
н8	621271,52	2309009,99	24,33
н10	621287,36	2309028,46	45,20
н11	621252,18	2309056,84	4,79
1	621255,30	2309060,48	5,70
4	621250,76	2309063,92	13,95
н12	621239,70	2309072,42	28,64
н9	621221,31	2309050,46	-

Обозначение земельного участка :4172:3У7 Площадь 1500 кв.м.

Обозначение характерных точек границ	Координаты, м		Горизонтальное проложение (S), м
	X	Y	
1	2	3	4
н13	621308,81	2309053,44	45,71
н14	621273,22	2309082,13	18,77
2	621260,94	2309067,93	9,34
1	621255,30	2309060,48	4,79
н11	621252,18	2309056,84	45,20
н10	621287,36	2309028,46	32,93
н13	621308,81	2309053,44	-

Обозначение земельного участка :4172:3У8 Площадь 1500 кв.м.

Обозначение характерных точек границ	Координаты, м		Горизонтальное проложение (S), м
	X	Y	
1	2	3	4

Проект межевания территории площадью 2,13га, расположенной в кадастровом квартале № 59:05:0201006, ограниченной ул.2-я Коммунистическая, -пер.Ватутина -ул.Ватутина пос.Углеуральский

н14	621273,22	2309082,13	45,71
н13	621308,81	2309053,44	15,44
2	621318,86	2309065,16	17,45
8	621330,22	2309078,40	45,57
н15	621294,74	2309107,00	32,89
н14	621273,22	2309082,13	-

Обозначение земельного участка :4172 Площадь 3211 кв.м.

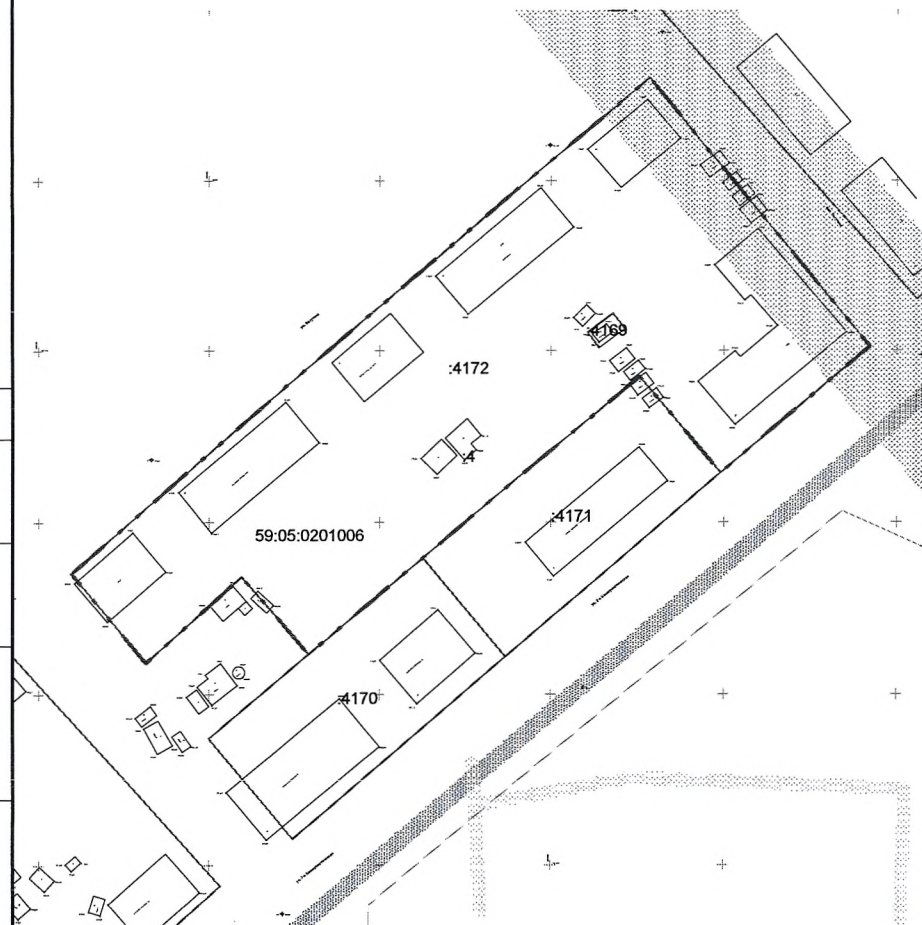
Обозначение характерных точек границ	Координаты, м		Горизонтальное проложение (S), м
	X	Y	
1	2	3	4
4	621250,76	2309063,92	9,34
3	621256,40	2309071,37	5,70
2	621260,94	2309067,93	18,77
н14	621273,22	2309082,13	32,89
н15	621294,74	2309107,00	55,94
7	621251,18	2309142,10	15,57
5	621241,05	2309130,28	41,11
3	621214,30	2309099,06	36,58
2	621242,35	2309075,58	4,12
н12	621239,70	2309072,42	13,95
4	621250,76	2309063,92	-

Ведомость координат поворотных точек красных линий

Обозначение характерных точек границ	Координаты, м		Горизонтальное проложение (S), м
	X	Y	
1	2	3	4
7	621251,18	2309142,10	15,57
5	621241,05	2309130,28	41,11
3	621214,30	2309099,06	81,93
4	621160,99	2309036,85	81,93
6	621107,68	2308974,63	38,43
5	621137,14	2308949,95	28,85
2	621159,26	2308931,43	34,06
1	621185,37	2308909,56	37,67
н1	621209,90	2308938,15	24,39
н2	621225,78	2308956,66	23,52
н3	621241,09	2308974,51	23,42
н4	621256,34	2308992,29	23,32
н5	621271,52	2309009,99	24,33
н6	621287,36	2309028,46	32,93
н7	621308,81	2309053,44	15,44
2	621318,86	2309065,16	17,45
8	621330,22	2309078,40	101,51
7	621251,18	2309142,10	-

Проект межевания территории площадью 2,13га, расположенной в кадастровом квартале № 59:05:0201006,
ограниченной ул.2-я Коммунистическая, -пер.Ватутина -ул.Ватутина пос.Углеуральский

ПРОЕКТ МЕЖЕВАНИЯ ТЕРРИТОРИИ
Материалы по обоснованию проекта.
План фактического землепользования
М 1:1500



Условные обозначения:

Границы

— граница проектирования

— граница кадастрового квартала

Земельные участки

— граница земельного участка, сведения о котором занесены в ЕГРН

Схема расположения проектируемой территории
на публичной кадастровой карте



Условные обозначения:

— граница проектирования
 — границы земельных участков

:16 — кадастровый номер земельного участка на плане фактического землепользования

59:05:0201006 — обозначение номера кадастрового квартала

Объекты капитального строительства

— существующие здания, строения, сооружения

Границы зон с особыми условиями использования территорий

— охранный зона ВЛ 110 кВ

— охранный зона газопровода высокого давления

— охранный зона газопровода низкого давления

Согласование:

взам. инв. №

подпись и дата

инв. № подл.

34/18 ПМТ.МОП

Администрация городского округа "Город Губаха" Пермского края

Изм.	Кол.уч.	Лист	№ док.	Подпись	Дата
Директор	Александров				

Проект межевания территории площадью 2,13 га, расположенной в кадастровом квартале № 59:05:0201006, ограниченной ул.2-я Коммунистическая, -пер. Ватутина -ул.Ватутина пос. Углеуральский

План фактического землепользования
 М 1:1500

Стадия	Лист	Листов
П	1	

ООО "АртПроект", г. Кунгур

M 1:1000

— граница образуемых земельных участков

— обозначение условного номера/площади (кв.м.) образуемого земельного участка

— существующие здания, строения, сооружения

— охранный зона ВЛ 110 кВ

— охранная зона газопровода высокого давления

— охранный зона газопровода низкого давления

— ЖЗ-2 – Зона застройки малоэтажными многоквартирными жилыми домами (до 4 эт)

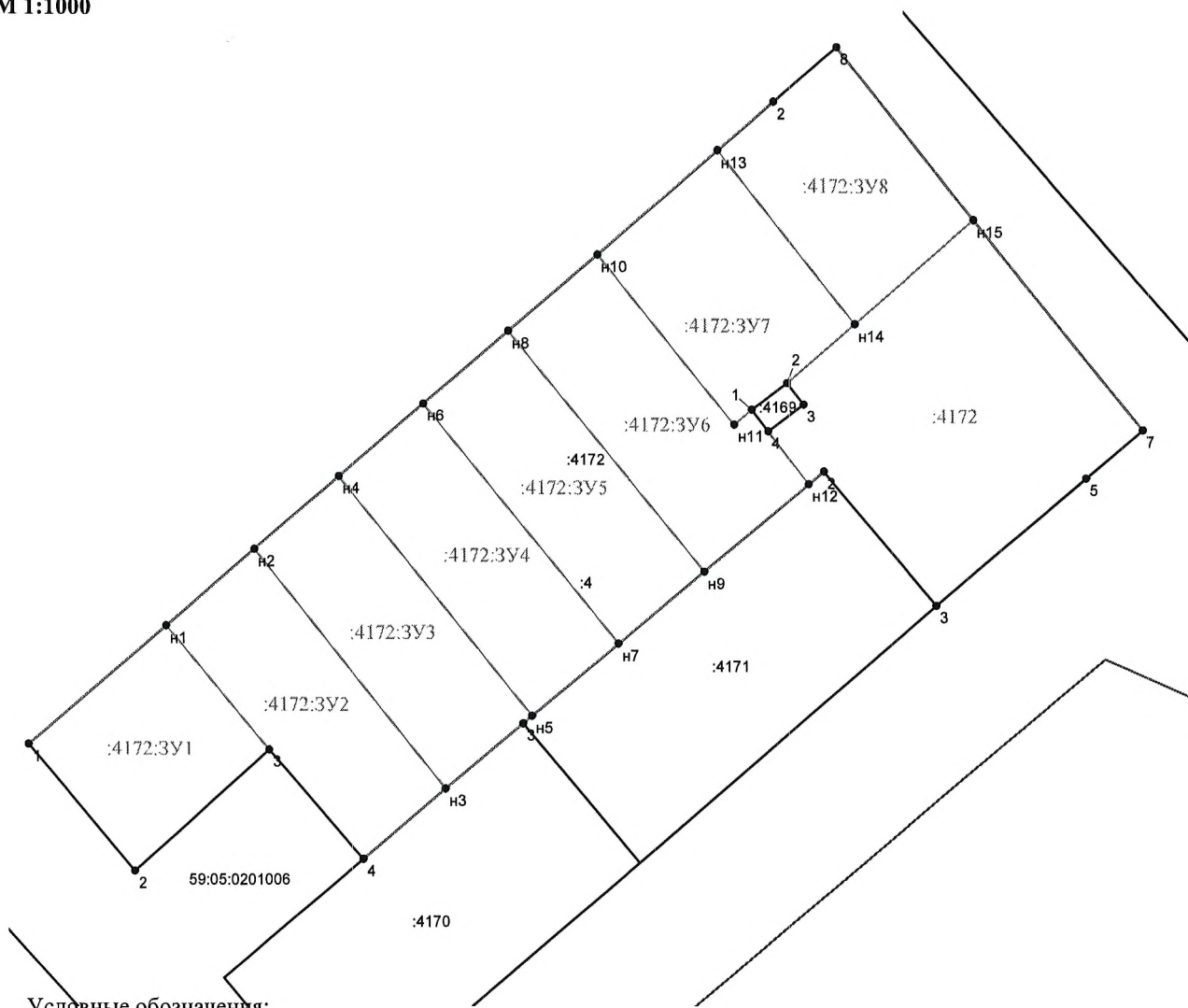
— ЖЗ-1 – Зоны застройки малоэтажными жилыми домами с приусадебными земельными участками

A3

ПРОЕКТ МЕЖЕВАНИЯ ТЕРРИТОРИИ

Основная часть проекта.

Чертеж межевания территории. Схема поворотных точек формируемых земельных участков
М 1:1000



Условные обозначения:

Границы

- проектируемые границы земельного участка
- существующие границы
- граница кадастрового квартала

Земельные участки

- номер образуемого земельного участка
- обозначение номера земельного участка в кадастровом квартале
- 59:05:0201006 — обозначение номера кадастрового квартала
- обозначение номера точки проектируемой
- обозначение существующей точки

Согласование:					
Изм. № подл.	взам. инв. №	подпись и дата			

						34/18 ПИМТ.МОП			
						Администрация городского округа "Город Губаха" Пермского края			
Изм.	Кол.уч.	Лист	Эдок.	Подпись	Дата	Проект межевания территории площадью 2,13га, расположенной в кадастровом квартале № 59:05:0201006, ограниченной ул.2-я Коммунистическая, -пер Ватутина -ул.Ватутина пос.Углеуральский»	Стадия	Лист	Листов
Директор		Александров					П	2	
						Чертеж межевания территории. Схема поворотных точек формируемых земельных участков М 1:1000	ООО "АртПроект", г. Кунгур		

M 1:1000

Обозначение характерных точек границ	Координаты, м		Горизонтальное протяжение (S), м
	X	Y	
1			4
7	621251,18	2309142,10	15,57
5	621241,05	2309130,28	41,11
3	621214,30	2309089,06	81,93
4	621166,99	2309036,85	81,93
6	621107,68	2308974,83	38,43
5	621137,14	2309459,95	28,85
2	621159,26	2308391,43	34,06
1	621185,37	2308909,56	37,67
n2	621209,90	2308938,15	24,39
n1	621225,78	2308956,66	23,52
n3	621241,09	2309074,51	23,42
n4	621256,34	2309092,29	23,32
n5	621271,52	2309009,99	24,33
n6	621287,36	2309028,46	32,93
n7	621308,81	2309053,44	15,44
2	621318,66	2309065,16	17,45
8	621330,22	2309078,40	101,51
7	621251,18	2309142,10	

— обозначение номера точки проектируемой

Инв. № подл.

59:05:0201006

ООО "АртПроект", г. Кунгур